



บันทึกข้อความ

ส่วนราชการ...จวนจัดเก็บรายได้ กองคลังองค์การบริหารส่วนตำบลท่าวาแม่ลอบ.....
ที่ ลพ ๗๔๙๐๒ / ๐๔๑๒ วันที่ ๒๕ มกราคม ๒๕๖๗.....
เรื่อง การจัดทำรายการที่ดินและสิ่งปลูกสร้าง ประจำปีงบประมาณ ๒๕๖๗

เรียน นายกองคลังการบริหารส่วนตำบลท่าวาแม่ลอบ

เรื่องเดิม

ตามบันทึกข้อความ งานจัดเก็บรายได้ กองคลังองค์การบริหารส่วนตำบลท่าวาแม่ลอบ ที่ ลพ ๗๔๙๐๒/๕๖๓ ลงวันที่ ๒ ตุลาคม ๒๕๖๖ นายกองคลังการบริหารส่วนตำบลท่าวาแม่ลอบ ได้มีคำสั่งแต่งตั้ง พนักงานสำรวจ พนักงานประเมิน และพนักงานเก็บภาษี เพื่อดำเนินการตามพระราชบัญญัติภาษีที่ดินและสิ่งปลูกสร้าง ประจำปี พ.ศ. ๒๕๖๗ นั้น

ข้อระเบียบ

ตามพระราชบัญญัติภาษีที่ดินและสิ่งปลูกสร้าง พ.ศ. ๒๕๖๒ มาตรา ๓๐ “ กำหนดให้องค์กรปกครองส่วนท้องถิ่นจัดทำบัญชีรายการที่ดินและสิ่งปลูกสร้างโดยต้องแสดงประเภท จำนวน ขนาดของที่ดินและสิ่งปลูกสร้าง การใช้ประโยชน์ในที่ดินและสิ่งปลูกสร้างและรายละเอียดอื่นที่จำเป็นแก่การประเมินภาษี ตามระเบียบที่รัฐมนตรีว่าการกระทรวงมหาดไทยประกาศกำหนด และให้ประกาศบัญชีดังกล่าว ณ สำนักงานหรือที่ทำการขององค์กรปกครองส่วนท้องถิ่นหรือสถานที่อื่นด้วยความสะดวก ภายในเขตองค์กรปกครองส่วนท้องถิ่น เป็นเวลาไม่น้อยกว่า ๓๐ วัน พร้อมทั้งให้จัดส่งข้อมูลที่เกี่ยวข้องกับผู้เสียภาษีแต่ละรายตามประกาศบัญชีดังกล่าว ให้ผู้เสียภาษียานั้นทราบด้วย” มาตรา ๓๑ “ ในกรณีที่น่าปรากฏว่าบัญชีรายการที่ดินและสิ่งปลูกสร้างที่ได้จัดทำขึ้นไม่ถูกต้องตามความเป็นจริง ให้ผู้บริหารท้องถิ่นมีอำนาจสั่งให้แก้ไขเพิ่มเติมบัญชีรายการที่ดินและสิ่งปลูกสร้างได้” มาตรา ๓๒ “ ในกรณีที่ผู้เสียภาษีเห็นว่าบัญชีรายการที่ดินและสิ่งปลูกสร้างที่ได้จัดทำขึ้นไม่ถูกต้องตามความเป็นจริง ให้ผู้เสียภาษียื่นคำร้องต่อผู้บริหารท้องถิ่นเพื่อขอแก้ไขให้ถูกต้องได้” และเมื่อได้รับคำร้องตามวรรคหนึ่ง ให้ผู้บริหารท้องถิ่นมีคำสั่งให้พนักงานสำรวจดำเนินการตรวจสอบข้อเท็จจริงอีกครั้งหนึ่งโดยเร็ว ในกรณีต้องแก้ไขบัญชีรายการที่ดินและสิ่งปลูกสร้าง ให้ผู้บริหารท้องถิ่นดำเนินการแก้ไขบัญชีรายการที่ดินและสิ่งปลูกสร้างให้ถูกต้อง

ข้อเท็จจริง

งานจัดเก็บรายได้กองคลัง ได้ทำการออกสำรวจที่ดินและสิ่งปลูกสร้างในเขตองค์การบริหารส่วนตำบลท่าวาแม่ลอบ และได้ทำการรวบรวมข้อมูลที่ได้จากการลงสำรวจ และข้อมูลจากฐานผู้ชำระภาษีที่ดินประจำปี พ.ศ. ๒๕๖๗ และข้อมูลสถานที่อยู่ตามหลักฐานทะเบียนราษฎรของสำนักทะเบียนท้องถิ่นองค์การบริหารส่วนตำบลท่าวาแม่ลอบ เพื่อจัดบัญชีรายการที่ดินและสิ่งปลูกสร้าง (ภ.ด.ส.๓) ประจำปี ๒๕๖๗ ประกาศและจัดส่งข้อมูลที่เกี่ยวข้องให้ผู้เสียภาษีแต่ละรายทราบ ตามกำหนดระยะเวลาที่กฎหมายกำหนดไว้

/ข้อเสนอ...

ข้อเสนอเพื่อพิจารณา

งานจัดเก็บรายได้กองคลัง องค์การบริหารส่วนตำบลท่าบ่อหมาก จังขอประกาศบัญชีรายการที่ดิน และสิ่งปลูกสร้างก่อนบางส่วน เพื่อประกาศไว้ ณ สำนักงานองค์การบริหารส่วนตำบลท่าบ่อหมาก พร้อมทั้งจัดส่ง ข้อมูลที่เกี่ยวข้องให้ผู้เสียภาษีแต่ละรายทราบภายในเดือน มกราคม พ.ศ. ๒๕๖๗

จึงเรียนมาเพื่อโปรดทราบและพิจารณาคำเนินการต่อไป


(ลงชื่อ).....

(นางณัฐชยา ใจเดี่ยว)

นักวิชาการเงินและบัญชี

ความคิดเห็นผู้อำนวยการกองคลังองค์การบริหารส่วนตำบลท่าบ่อหมาก

.....
.....


(ลงชื่อ).....

(นางสาวสรรัตน์ กันทชนิด)

ผู้อำนวยการกองการศึกษา ศาสนาและวัฒนธรรม
รักษาการแทน ผู้อำนวยการกองคลัง

ความคิดเห็นปลัดองค์การบริหารส่วนตำบลท่าบ่อหมาก

.....
.....

(ลงชื่อ).....


(นายชุมพต สุวรรณภาค)

ผู้อำนวยการกองช่าง รักษาการแทน
ปลัดองค์การบริหารส่วนตำบลท่าบ่อหมาก

ความคิดเห็นนายกองค์การบริหารส่วนตำบลท่าบ่อหมาก

อนุมัติ

ไม่อนุมัติ เนื่องจาก

(ลงชื่อ).....

(นายรัชชัย กุลหลวง)

นายกองค์การบริหารส่วนตำบลท่าบ่อหมาก



ประกาศองค์การบริหารส่วนตำบลท่าแม่ลอบ
เรื่อง บัญชีรายการที่ดินและสิ่งปลูกสร้าง ประจำปี ๒๕๖๗

อาศัยอำนาจตามพระราชบัญญัติภาษีที่ดินและสิ่งปลูกสร้าง พ.ศ.๒๕๖๒ มาตรา ๓๐ และตามระเบียบกระทรวงมหาดไทยว่าด้วยการดำเนินการตาม พระราชบัญญัติภาษีที่ดินและสิ่งปลูกสร้าง พ.ศ. ๒๕๖๒ พ.ศ. ๒๕๖๒ ข้อ ๒๓ ให้องค์การปกครองส่วนท้องถิ่น นำข้อมูลที่ดินและสิ่งปลูกสร้างภายในเขตองค์การปกครองส่วนท้องถิ่นที่สำรวจแล้ว มาจัดทำบัญชีรายการที่ดินและสิ่งปลูกสร้าง และเพื่อประกาศไว้ ณ สำนักงาน หรือที่ทำการขององค์การปกครองส่วนท้องถิ่น หรือสถานที่อื่นตามที่เห็นสมควร ไม่น้อยกว่าสามสิบวัน และจัดส่งให้ผู้เสียภาษี แต่ละรายทราบภายในเดือนมกราคม นั้น

งานจัดเก็บและพัฒนารายได้ กองคลัง องค์การบริหารส่วนตำบลท่าแม่ลอบ ได้ดำเนินการสำรวจที่ดินและสิ่งปลูกสร้าง ตั้งแต่เดือนพฤศจิกายน ๒๕๖๖ ถึงเดือนธันวาคม ๒๕๖๖ และได้จัดทำบัญชีรายการที่ดินและสิ่งปลูกสร้าง ตามกฎหมายข้างต้นเป็นที่เรียบร้อยแล้ว จึงขอให้ เจ้าของ / ผู้ครอบครอง/ ผู้ใช้ประโยชน์ที่ดินและสิ่งปลูกสร้างในเขตตำบลท่าแม่ลอบ ได้ตรวจสอบรายละเอียดตามบัญชีรายการที่ดินและสิ่งปลูกสร้าง แนบท้ายประกาศนี้

อนึ่ง หากเจ้าของที่ดินและสิ่งปลูกสร้างพบว่ามีข้อมูลในบัญชีรายการที่ดินและสิ่งปลูกสร้าง ไม่ถูกต้อง สามารถแจ้งขอแก้ไขรายการดังกล่าวได้ภายใน ๑๕ วัน ณ งานจัดเก็บและพัฒนารายได้ กองคลัง องค์การบริหารส่วนตำบลท่าแม่ลอบ ในวันและเวลาราชการ นับแต่วันที่ได้รับหนังสือฉบับนี้ เพื่อองค์การบริหารส่วนตำบลท่าแม่ลอบจักได้ดำเนินการตรวจสอบข้อมูลอีกครั้ง

จึงประกาศมาเพื่อทราบโดยทั่วกัน

ประกาศ ณ วันที่ ๒๕ เดือน มกราคม พ.ศ. ๒๕๖๗

ลงชื่อ.....

(นายธวัชชัย กุณหลวง)

นายกองค์การบริหารส่วนตำบลท่าแม่ลอบ



ประกาศองค์การบริหารส่วนตำบลท่าแม่ลอบ
เรื่อง บัญชีรายการที่ดินและสิ่งปลูกสร้าง ประจำปี ๒๕๖๗

อาศัยอำนาจตามพระราชบัญญัติภาษีที่ดินและสิ่งปลูกสร้าง พ.ศ.๒๕๖๒ มาตรา ๓๐ และตามระเบียบกระทรวงมหาดไทยว่าด้วยการดำเนินการตาม พระราชบัญญัติภาษีที่ดินและสิ่งปลูกสร้าง พ.ศ. ๒๕๖๒ พ.ศ. ๒๕๖๒ ข้อ ๒๓ ให้องค์การปกครองส่วนท้องถิ่น นำข้อมูลที่ดินและสิ่งปลูกสร้างภายในเขตองค์การปกครองส่วนท้องถิ่นที่สำรวจแล้ว มาจัดทำบัญชีรายการที่ดินและสิ่งปลูกสร้าง และเพื่อประกาศไว้ ณ สำนักงาน หรือที่ทำการขององค์การปกครองส่วนท้องถิ่น หรือสถานที่อื่นตามที่เห็นสมควร ไม่น้อยกว่าสามสิบวัน และจัดส่งให้ผู้เสียภาษี แต่ละรายทราบภายในเดือนมกราคม นั้น

งานจัดเก็บและพัฒนารายได้ กองคลัง องค์การบริหารส่วนตำบลท่าแม่ลอบ ได้ดำเนินการสำรวจที่ดินและสิ่งปลูกสร้าง ตั้งแต่เดือนพฤศจิกายน ๒๕๖๖ ถึงเดือนธันวาคม ๒๕๖๖ และได้จัดทำบัญชีรายการที่ดินและสิ่งปลูกสร้าง ตามกฎหมายข้างต้นเป็นที่เรียบร้อยแล้ว จึงขอให้ เจ้าของ / ผู้ครอบครอง/ ผู้ใช้ประโยชน์ที่ดินและสิ่งปลูกสร้างในเขตตำบลท่าแม่ลอบ ได้ตรวจสอบรายละเอียดตามบัญชีรายการที่ดินและสิ่งปลูกสร้าง แนบท้ายประกาศนี้

อนึ่ง หากเจ้าของที่ดินและสิ่งปลูกสร้างพบว่ามีข้อมูลในบัญชีรายการที่ดินและสิ่งปลูกสร้างไม่ถูกต้อง สามารถแจ้งขอแก้ไขรายการดังกล่าวได้ภายใน ๑๕ วัน ณ งานจัดเก็บและพัฒนารายได้ กองคลัง องค์การบริหารส่วนตำบลท่าแม่ลอบ ในวันและเวลาราชการ นับแต่วันที่ได้รับหนังสือฉบับนี้ เพื่อองค์การบริหารส่วนตำบลท่าแม่ลอบจักได้ดำเนินการตรวจสอบข้อมูลอีกครั้ง

จึงประกาศมาเพื่อทราบโดยทั่วกัน

ประกาศ ณ วันที่ ๒๕ เดือน มกราคม พ.ศ. ๒๕๖๗

ลงชื่อ.....

(นายธวัชชัย กุณหลวง)

นายกองค์การบริหารส่วนตำบลท่าแม่ลอบ

2017

		รายการที่ดิน										รายการสิ่งปลูกสร้าง														
ที่	ประเภทที่ดิน	เลขที่เอกสารสิทธิ์	ตำแหน่งที่ดิน		สถานที่ตั้ง (หมู่ที่/ชุมชน/ตำบล)	จำนวนเนื้อที่			ลักษณะการใช้ประโยชน์ (ตร.ว.)			ที่	บ้านเลขที่	ประเภทสิ่งปลูกสร้าง (ตามบัญชีกรมชรากร)	ลักษณะสิ่งปลูกสร้าง (ตึก/ไม้/ครึ่งตึกครึ่งไม้)	ขนาดพื้นที่ ของสิ่งปลูกสร้าง (ตร.ม.)	ลักษณะการใช้ประโยชน์ (ตร.ม.)			อายุหรือสิ่งปลูกสร้าง (ปี)	หมายเหตุ					
			ด้านหน้า	ด้านหลัง		ไปงาน	จร.ว.	ประกอบอาคาร	อยู่อาศัย	อื่นๆ	ว่างเปล่า/ไม่ทำประโยชน์						ใช้ประโยชน์ประเภท	ประกอบอาคาร	อยู่อาศัย			อื่นๆ				
1	รท				หมู่ 1 ต.ท่ามะปราง	0	0	9.8				9.8			1	1/1	100- ประกอบอาคารครึ่งตึกครึ่งไม้	ครึ่งตึกครึ่งไม้	32			32			20	
															2		100- ประกอบอาคารครึ่งตึกครึ่งไม้	ตึก	7.2			7.2			10	
															3		101- ไร่เศษ	ไม้	32.45			32.45			18	
2	รท				หมู่ 1 ต.ท่ามะปราง	0	0	9				9			4		201- ไร่เศษ	ไม้	36			36			35	
3	รท				หมู่ 1 ต.ท่ามะปราง	0	0	20				20			5		201- ไร่เศษ	ไม้	20			20			7	
4	รท				หมู่ 1 ต.ท่ามะปราง	0	0	5				5			6		200- ไร่เศษ	ไม้	5			5			6	
5	รท				หมู่ 1 ต.ท่ามะปราง	0	0	14				14			7		200- ไร่เศษ	ตึก	56			56			12	
6	รท				หมู่ 1 ต.ท่ามะปราง	0	0	3.44				3.44			8		200- ไร่เศษ	ไม้	13.75			13.75			25	
7	รท				หมู่ 1 ต.ท่ามะปราง	0	0	24				24			9		200- ไร่เศษ	ตึก	96			96			11	
8	รท				หมู่ 1 ต.ท่ามะปราง	0	0	60				60			10		101- ไร่เศษ	ไม้	60			60			25	
9	รท				หมู่ 1 ต.ท่ามะปราง	0	0	0.75				0.75			11		100- ไร่เศษ	ตึก	3			3			6	
10	รท				หมู่ 1 ต.ท่ามะปราง	0	0	6.75				6.75			12		101- ไร่เศษ	ไม้	27			27			28	
11	รท				หมู่ 1 ต.ท่ามะปราง	0	0	4.30				4.3			13		100- ไร่เศษ	ครึ่งตึกครึ่งไม้	17.2			17.2			15	

ที่	ประเภทที่ดิน	เลขที่เอกสารสิทธิ์	ตำแหน่งที่ดิน		สถานที่ตั้ง (หมู่ที่/ชุมชน/ตำบล)	จำนวนเนื้อที่ดิน		ลักษณะการใช้ประโยชน์ (ตร.ว.)	บ้านเลขที่	ประเภทสิ่งปลูกสร้าง (ตามบัญชี กรมธนารักษ์)	ลักษณะสิ่งปลูกสร้าง (สท./ผ.ว./ค.ว./ค.ร.ว.)	รวมพื้นที่ของสิ่งปลูกสร้าง (ตร.ม.)	ลักษณะการใช้ประโยชน์ (ตร.ม.)		อายุที่ดินหรือสิ่งปลูกสร้าง (ปี)	หมายเหตุ
			จำนวนเนื้อที่ดิน	จำนวน ตร.ว.		ใช้ประโยชน์	ว่างเปล่า/ไม่ใช้ประโยชน์									
12	รท				หมู่ 1 ต.ท่ามะกอก	0	0	6.25		100-ไร่ของรชบ	รท	6.25			15	
13	รท				หมู่ 1 ต.ท่ามะกอก	0	0	8.75		300-ไร่ของรชบ	รท	35			6	
14	รท				หมู่ 1 ต.ท่ามะกอก	0	0	1.56		500-ไร่ของรชบ	ค.ว./ค.ร.ว.	6.25			12	
15	รท				หมู่ 1 ต.ท่ามะกอก	0	0	3.75		500-ไร่ของรชบ	รท	15			9	
16	รท				หมู่ 1 ต.ท่ามะกอก	0	0	5		100-ไร่ของรชบ	รท	20			25	
17	รท				หมู่ 1 ต.ท่ามะกอก	0	0	4.5		100-ไร่ของรชบ	รท	18			13	
18	รท				หมู่ 1 ต.ท่ามะกอก	0	0	1.56		500-ไร่ของรชบ	ค.ว./ค.ร.ว.	6.25			13	
19	รท				หมู่ 1 ต.ท่ามะกอก	0	0	97.5		100-ไร่ของรชบ	ค.ว./ค.ร.ว.	93.75			12	
										รชบ	37.5					
										รชบ	56.25					
20	รท				หมู่ 1 ต.ท่ามะกอก	0	0	8.25		201-ไร่ของรชบ	รท	33			13	
21	รท				หมู่ 1 ต.ท่ามะกอก	0	0	4.50		100-ไร่ของรชบ	รท	54			25	
22	รท				หมู่ 1 ต.ท่ามะกอก	0	0	4.50		100-ไร่ของรชบ	รท	18			15	
23	รท				หมู่ 1 ต.ท่ามะกอก	0	0	1		100-ไร่ของรชบ	ค.ว./ค.ร.ว.	4			15	

แบบบัญชีรายการที่ดินและสิ่งปลูกสร้าง

องค์การบริหารส่วนตำบลท่ามะลิ อําเภอ แม่ทา จังหวัด ลำพูน

ภ.ด.ส. ๓
หน้าที่ ๓ จาก ๓๗

ที่	ประเภทที่ดิน	เลขที่เอกสารสิทธิ์	ตำแหน่งที่ดิน		สถานที่ตั้ง (หมู่ที่/ชุมชน/ตำบล)	จำนวนเนื้อที่			ลักษณะการทำประโยชน์ (ตร.ว.)					ที่	บ้านเลขที่	ประเภทสิ่งปลูกสร้าง (ตามบัญชีการประเมินภาษี)	ลักษณะสิ่งปลูกสร้าง (สท/สข/ศรีสิ่งปลูกสร้าง)	จากพื้นที่รวมของสิ่งปลูกสร้าง (ตร.ม.)	ลักษณะการทำประโยชน์ (ตร.ม.)			อายุหรือสิ่งปลูกสร้าง (ปี)	หมายเหตุ		
			จำนวนเนื้อที่	งาน ตร.ว.		ประโยชน์	ประโยชน์	ประโยชน์	ประโยชน์	ประโยชน์	ประโยชน์	ประโยชน์													
24	นท				หมู่ 1 ต.ท่ามะลิ	0	0	25.50						26		๑๐๔-ไร่เศษขอเช่า	สท	102			102		13		
25	นท				หมู่ 1 ต.ท่ามะลิ	0	0	3.5						27		๑๐๔-ไร่เศษขอเช่า	สข	14			14		6		
26	นท				หมู่ 2 ต.ท่ามะลิ	0	0	6						28		๑๐๔-ไร่เศษขอเช่า	สท	24			24		6		
27	นท				หมู่ 3 ต.ท่ามะลิ	0	0	7.88						29		๑๐๔-ไร่เศษขอเช่า	สข	31.5			31.5		6		
28	นท				หมู่ 3 ต.ท่ามะลิ	0	0	5						30		๑๐๔-ไร่เศษขอเช่า	สข	20			20		10		
29	นท				หมู่ 2 ต.ท่ามะลิ	0	0	5.8						31		๑๐๔-ไร่เศษขอเช่า	สท	19.2			19.2		6		
														32		๑๐๔-ไร่เศษขอเช่า	สข	3			3		5		
30	นท				หมู่ 2 ต.ท่ามะลิ	0	0	24.25						33		๑๐๔-ไร่เศษขอเช่า	สข	18			18		8		
31	นท				หมู่ 3 ต.ท่ามะลิ	0	0	0.75						34		๑๐๔-ไร่เศษขอเช่า	สข	3			3		25		
32	นท				หมู่ 3 ต.ท่ามะลิ	0	0	2.25						35		๑๐๔-ไร่เศษขอเช่า	สข	9			9		25		
33	นท				หมู่ 4 ต.ท่ามะลิ	0	0	29.72						36		๑๐๔-ไร่เศษขอเช่า	สข	119			119		14		
34	นท				หมู่ 4 ต.ท่ามะลิ	0	0	.75						37		๑๐๔-ไร่เศษขอเช่า	สข	3			3		10		
35					หมู่ 4 ต.ท่ามะลิ	0	0	6						38		๑๐๔-ไร่เศษขอเช่า	สข	24			24		10		

แบบบัญชีรายการที่ดินและสิ่งปลูกสร้าง

องค์การบริหารส่วนตำบลตาแม่ลอบ อำเภอ แม่ทา จังหวัด ลำพูน

ภ.ด.ส. ๓
หน้าที่ ๔ จาก ๓๗

ที่	ประเภทที่ดิน	เลขที่เอกสารสิทธิ์	ตำแหน่งที่ดิน		สถานที่ตั้ง (หมู่ที่/ชุมชน/ตำบล)	จำนวนเนื้อที่			ลักษณะการทำประโยชน์ (ตร.ว.)					ที่	บ้านเลขที่	ประเภทสิ่งปลูกสร้าง (ตามบัญชีกรมอนา. กิ่ง)	ลักษณะสิ่งปลูกสร้าง (ตึก/ไม้/ครึ่งตึกครึ่งไม้)	ขนาดพื้นที่ (ตร.ม.)	ลักษณะการทำประโยชน์ (ตร.ม.)			จำนวนหรือสิ่งปลูกสร้าง (อ.)	หมายเหตุ	
			จำนวน	งาน		คร.ว.	ประกอบกรรม	อยู่อาศัย	อื่นๆ	ว่างเปล่า/ไม่ทำประโยชน์	ใช้ประโยชน์ตามประเภท	ประกอบกรรม	อยู่อาศัย						อื่นๆ	ว่างเปล่า/ไม่ทำประโยชน์				
																					0			0
36	รท				หมู่ 4 ต.ตาแม่ลอบ	0	0	1.56				1.56			39		101- บ้านเลขที่ 101/1	ไม้	6.25		6.25		15	
37	รท				หมู่ 4 ต.ตาแม่ลอบ	0	0	6	6						40		101- บ้านเลขที่ 101/1	ไม้	24	24			6	
38	รท				หมู่ 4 ต.ตาแม่ลอบ	0	0	3.75				3.75			41		101- บ้านเลขที่ 101/1	ไม้	15		15		26	
39					หมู่ 4 ต.ตาแม่ลอบ	0	0	4				4			42		101- บ้านเลขที่ 101/1	ไม้	16		16		13	
40	รท				หมู่ 4 ต.ตาแม่ลอบ	0	0	3				3			43		101- บ้านเลขที่ 101/1	ไม้	12		12		13	
41	รท				หมู่ 4 ต.ตาแม่ลอบ	0	0	4.13				4.13			44		101- บ้านเลขที่ 101/1	ไม้	16.5		16.5		10	
42					หมู่ 5 ต.ตาแม่ลอบ	0	0	2.25				2.25			45		101- บ้านเลขที่ 101/1	ไม้	9		9		11	
43	รท				หมู่ 5 ต.ตาแม่ลอบ	0	0	6.88				6.88			46		101- บ้านเลขที่ 101/1	ไม้	27.5		27.5		24	
44	รท				หมู่ 5 ต.ตาแม่ลอบ	0	0	4				4			47		101- บ้านเลขที่ 101/1	ไม้	16		16		13	
45	รท				หมู่ 5 ต.ตาแม่ลอบ	0	0	4				4			48		101- บ้านเลขที่ 101/1	ไม้	16		16		15	
46	รท				หมู่ 5 ต.ตาแม่ลอบ	0	0	4				4			49		101- บ้านเลขที่ 101/1	ไม้	16		16		6	
47	รท				หมู่ 6 ต.ตาแม่ลอบ	0	0	1.25				1.25			50		101- บ้านเลขที่ 101/1	ไม้	5		5		20	
48	รท				หมู่ 6 ต.ตาแม่ลอบ	0	0	1.56				1.56			51		101- บ้านเลขที่ 101/1	ไม้	6.25		6.25		13	
49	รท				หมู่ 6 ต.ตาแม่ลอบ	0	0	3.75				3.75			52		101- บ้านเลขที่ 101/1	ไม้	15		15		25	

แบบบัญชีรายการที่ดินและสิ่งปลูกสร้าง

องค์การบริหารส่วนตำบลตาเมียง อำเภอมะนัง จังหวัดสตูล

ก.ค.ส. ๓
หน้า ๕ จาก ๑๗

รายการที่ดิน										รายการสิ่งปลูกสร้าง											
ที่	ประเภทที่ดิน	เลขที่เอกสารสิทธิ์	ตำแหน่งที่ดิน		สถานที่ตั้ง (หมู่ที่/ชุมชน/ตำบล)	จำนวนเนื้อที่ดิน		ลักษณะการทำประโยชน์ (ตร.ว.)			ที่	บ้านเลขที่	ประเภทสิ่งปลูกสร้าง (ตามบัญชีกรมणाกร)	ลักษณะสิ่งปลูกสร้าง (ชื่อ/ใช้/สร้าง/สร้างใหม่)	ขนาดพื้นที่รวมของสิ่งปลูกสร้าง (ตร.ม.)	ลักษณะการทำประโยชน์ (ตร.ม.)			อายุหรือสิ่งปลูกสร้าง (ปี)	หมายเหตุ	
			แปลงที่	หน้าสำรวจ		งาน	คร.ว.	ประเภทกรรม	อยู่อาศัย	อื่นๆ						ว่างเปล่า/ไม่ทำประโยชน์	ใช้ประโยชน์	ประเภทกรรม			อยู่อาศัย
50	รท				หมู่ ๕ ต.ตาเมียง	0	0	1				53		101- บ้านพักอาศัย 1 ชั้น	ไม้	8		8		6	
51	รท				หมู่ ๕ ต.ตาเมียง	0	0	3.75				54		101- บ้านพักอาศัย 1 ชั้น	ไม้	15		15		25	
52	รท				หมู่ ๕ ต.ตาเมียง	0	0	11.25				55		101- บ้านพักอาศัย 1 ชั้น	ไม้	45		45		20	
53	รท				หมู่ ๕ ต.ตาเมียง	0	0	5.5				56		101- บ้านพักอาศัย 1 ชั้น	ไม้	22		22		17	
54	รท				หมู่ ๕ ต.ตาเมียง	0	0	0.81				57		101- บ้านพักอาศัย 1 ชั้น	ไม้	3.24		3.24		15	
55	รท				หมู่ ๕ ต.ตาเมียง	0	0	5.7				58		101- บ้านพักอาศัย 1 ชั้น	ไม้	226.5		226.5		8	
												59		101- บ้านพักอาศัย 1 ชั้น	ไม้	34.8		34.8		3	
												60		100- บ้านพักอาศัย 1 ชั้น	ไม้	4.95		4.95		8	
56	รท				หมู่ 1 ต.ตาเมียง	0	0	2				61		100- บ้านพักอาศัย 1 ชั้น	ไม้	2		2		15	
57	รท				หมู่ 5 ต.ตาเมียง	0	0	2.25				62		101- บ้านพักอาศัย 1 ชั้น	ไม้	9		9		11	
58	รท				หมู่ 2 ต.ตาเมียง	1	0	1				63		100- บ้านพักอาศัย 2 ชั้น	ไม้	46.39		46.39		14	
59	รท				หมู่ 3 ต.ตาเมียง	0	0	1.25				64		101- บ้านพักอาศัย 1 ชั้น	ไม้	5		5		4	
60	รท				หมู่ 4 ต.ตาเมียง	0	0	6.25													
61	รท				หมู่ ๕ ต.ตาเมียง	0	0	6.25													

โปรแกรมแผนภาษีและทะเบียนทรัพย์สิน TaxMap

แบบบัญชีรายการที่ดินและสิ่งปลูกสร้าง

องค์การบริหารส่วนตำบลท่ามะปราง อำเภอ แม่ทา จังหวัด ลำพูน

ก.ค.ส. ๓

หน้าที่ ๖ จาก ๓๗

รายการที่ดิน										รายการสิ่งปลูกสร้าง													
ที่	ประเภทที่ดิน	เลขที่เอกสารสิทธิ์	ตำแหน่งที่ดิน		สถานที่ตั้ง (หมู่ที่/ชุมชน,ตำบล)	จำนวนเนื้อที่ดิน		ลักษณะการเช่าประโยชน์ (ตร.ว.)			ที่	บ้านเลขที่	ประเภทสิ่งปลูกสร้าง (ตามบัญชีกรมธนารักษ์)	ลักษณะสิ่งปลูกสร้าง (ตึก/ไม้/ครึ่งตึกครึ่งไม้)	ขนาดพื้นที่	ลักษณะการทำประโยชน์ (ตร.ม.)			อายุหรือสิ่งปลูกสร้าง (ปี)	หมายเหตุ			
			เนื้อที่	หน้าสำรวจ		ประกอบกรรม	อยู่อาศัย	อื่นๆ	ว่างเปล่า/ไม่ทำประโยชน์	ใช้ประโยชน์						ประกอบกรรม	อยู่อาศัย	อื่นๆ			ว่างเปล่า/ไม่ทำประโยชน์		
62	รท				หมู่ 1 ต.ท่ามะปราง	0	0	25			25												
63	รท				หมู่ 1 ต.ท่ามะปราง	0	0	7.88			7.88	65	105- บ้านเลขที่ 105	ตึก	ตึก	31.5			31.5			5	
64	รท				หมู่ 1 ต.ท่ามะปราง	0	0	10.50			10.5	66	594- บ้านเลขที่ 594	ตึก	ตึก	42			42			4	
65	รท				หมู่ 1 ต.ท่ามะปราง	0	0	3			3	67	510- บ้านเลขที่ 510	ครึ่งตึกครึ่งไม้	ครึ่งตึกครึ่งไม้	21			21			4	
66	รท				หมู่ 6 ต.ท่ามะปราง	0	0	3			3	68	101- บ้านเลขที่ 101	ไม้	ไม้	12			12			4	
67	รท				หมู่ 3 ต.ท่ามะปราง	0	0	6			6	69	101- บ้านเลขที่ 101	ไม้	ไม้	24			24			4	
68	รท				หมู่ 1 ต.ท่ามะปราง	0	0	25			25												
69	รท				หมู่ 1 ต.ท่ามะปราง	0	0	7			7	70	105- บ้านเลขที่ 105	ตึก	ตึก	26.6			26.6			3	
70	รท				หมู่ 6 ต.ท่ามะปราง	0	0	58.24			58.24	71	100- บ้านเลขที่ 100	ไม้	ไม้	134.4			134.4			3	
71	รท				หมู่ 1 ต.ท่ามะปราง	0	0	20			20	72	106- บ้านเลขที่ 106	ครึ่งตึกครึ่งไม้	ครึ่งตึกครึ่งไม้	160			160			31	
72	น.ร.3ก		1		หมู่ 1 ต.ท่ามะปราง	1	0	0			400												

แบบบัญชีรายการที่ดินและสิ่งปลูกสร้าง

องค์การบริหารส่วนตำบลท่ามะลอก อำเภอบ้านนา จังหวัดลำพูน

ก.ค.ศ. ๓

หน้า ๗ จาก ๓๗

ที่	ประเภทที่ดิน	เลขที่เอกสารสิทธิ์	ตำแหน่งที่ดิน		สถานที่ตั้ง (หมู่ที่/ชุมชน/ตำบล)	จำนวนเนื้อที่ดิน		ลักษณะการทำประโยชน์ (ตร.ว.)				บ้านเลขที่	ประเภทสิ่งปลูกสร้าง (ตามบัญชีกรมธนารักษ์)	ลักษณะสิ่งปลูกสร้าง (ถ./ไม้/ ครีตคสังกะสี)	จากพื้นที่ รวมของ สิ่งปลูกสร้าง (ตร.ม.)	ลักษณะการทำประโยชน์ (ตร.ม.)			อายุ หรือ เริ่ม ปลูก สร้าง (ปี)	หมายเหตุ	
			จำนวนเนื้อที่ดิน	คร.ว.		ประกอบ อาคาร	อยู่อาศัย	อื่นๆ	ว่างเปล่า/ ไม่ทำ ประโยชน์	ใช้ ประโยชน์ หลาย ประเภท	ประกอบ อาคาร					อยู่อาศัย	อื่นๆ				
73	ร.ป.ด.4-01	(01A001)	1		ค.ทางชล	3	3	59													
74	ร.ป.ด.4-01	(01A002)	2		ค.ทางชล	7	1	17	2917												
75	ร.ป.ด.4-01	(01A003)	6		ค.ทางชล	18	1	20	7320												
76	ร.ป.ด.4-01	(01A004)	3		ค.ทางชล	11	0	41	4441												
77	ร.ป.ด.4-01	(01A005)	4		ค.ทางชล	5	3	21	2371												
78	ร.ป.ด.4-01	(01A006)	7		ค.ทางชล	4	0	83	1683												
79	ร.ป.ด.4-01	(01A007)	8		ค.ทางชล	4	1	85	1785												
80	ร.ป.ด.4-01	(01A008)	9		ค.ทางชล	9	0	31	3631												
81	ร.ป.ด.4-01	(01A009)	5		ค.ทางชล	11	3	79	4779												
82	ร.ป.ด.4-01	(01A010)	10		ค.ทางชล	17	2	91	7691												
83	ร.ป.ด.4-01	(01A011)	13		ค.ทางชล	11	1	18	4818												
84	ร.ป.ด.4-01	(01A012)	11		ค.ทางชล	10	2	79	4279												
85	ร.ป.ด.4-01	(01A013)	12		ค.ทางชล	5	3	65	2365												

ที่	ประเภทที่ดิน	เลขที่เอกสารสิทธิ์	ตำแหน่งที่ดิน		สถานที่ตั้ง (หมู่ที่/ชุมชน/ตำบล)	จำนวนเนื้อที่ดิน			ลักษณะการทำประโยชน์ (ตร.ว.)			รายการสิ่งปลูกสร้าง			อื่นๆ หรือ สิ่งปลูกสร้าง (อ.)	หมายเหตุ			
			เนื้อที่	หน้าสำรวจ		ไร่	งาน	คร.ว.	ประกอบกรรม	อยู่อาศัย	อื่นๆ	ว่างเปล่า/ไม่ทำประโยชน์	ใช้ประโยชน์	บ้านเลขที่			ประเภทสิ่งปลูกสร้าง (ตามบัญชีกรมฯ ระบุ)	ลักษณะสิ่งปลูกสร้าง (ตึก/ไม้/ครึ่งตึกครึ่งไม้)	ขนาดพื้นที่รวมของสิ่งปลูกสร้าง (ตร.ม.)
86	น.ป.ก.4-01	(01A.014)	14		ค.ทางน้เอิน	8	2	36	3436										
87	น.ป.ก.4-01	(01A.015)	1		ค.ทางน้เอิน	8	1	91	3391										
88	น.ป.ก.4-01	(01A.016)	2		ค.ทางน้เอิน	9	3	8	3908										
89	น.ป.ก.4-01	(01A.017)	3		ค.ทางน้เอิน	4	2	28	1828										
90	น.ป.ก.4-01	(01A.018)	4		ค.ทางน้เอิน	3	3	84	1584										
91	น.ป.ก.4-01	(01A.019)	5		ค.ทางน้เอิน	11	1	85	4585										
92	น.ป.ก.4-01	(01A.020)	6		ค.ทางน้เอิน	10	0	94	4094										
93	น.ป.ก.4-01	(01A.021)	7		ค.ทางน้เอิน	2	3	82	1182										
94	น.ป.ก.4-01	(01A.022)	8		ค.ทางน้เอิน	3	2	47	1447										
95	น.ป.ก.4-01	(01A.023)	9		ค.ทางน้เอิน	5	1	67	2167										
96	น.ป.ก.4-01	(01A.024)	10		ค.ทางน้เอิน	8	2	46	3146										
97	น.ป.ก.4-01	(01A.025)	33		ค.ทางน้เอิน	4	1	54	1754										
98	น.ป.ก.4-01	(01A.026)	4		ค.ทางน้เอิน	10	0	75	4075										

ที่	ประเภทที่ดิน	เลขที่เอกสารสิทธิ์	ตำแหน่งที่ดิน		สถานที่ตั้ง (หมู่ที่/ชุมชน,ตำบล)	จำนวนเนื้อที่ดิน		ลักษณะการทำประโยชน์ (ตร.ว.)			บ้านเลขที่	ประเภทสิ่งปลูกสร้าง (ตามบัญชีกรมฯ)	ลักษณะสิ่งปลูกสร้าง (ตึก/ไม้/ครึ่งตึกครึ่งไม้)	รวมพื้นที่ของสิ่งปลูกสร้าง (ตร.ม.)	ลักษณะการทำประโยชน์ (ตร.ม.)			อายุหรือสิ้นอายุสัญญา (ปี)	หมายเหตุ	
			เลขที่โฉนด	สำรวจ		เนื้อที่	คร.ว.	ปรกอบกรรม	อยู่อาศัย	อื่นๆ					ว่างเปล่า/ไม่ทำประโยชน์					
99	ร.ป.น.4-01	(01.A027)		5	ค.ท.น.ด.อน	7	3	27	3127											
100	ร.ป.น.4-01	(01.A028)		14	ค.ท.น.ด.อน	6	0	79	2479											
101	ร.ป.น.4-01	(01.A029)		13	ค.ท.น.ด.อน	4	0	12	1612											
102	ร.ป.น.4-01	(01.A030)		12	ค.ท.น.ด.อน	4	0	20	1620											
103	ร.ป.น.4-01	(01.A031)		11	ค.ท.น.ด.อน	4	2	42	1842											
104	ร.ป.น.4-01	(01.A032)		1	ค.ท.น.ด.อน	6	0	4	2404											
105	ร.ป.น.4-01	(01.A033)		2	ค.ท.น.ด.อน	5	0	70	2070											
106	ร.ป.น.4-01	(01.A034)		3	ค.ท.น.ด.อน	1	3	78	778											
107	ร.ป.น.4-01	(01.A035)		12	ค.ท.น.ด.อน	5	3	85	3585											
108	ร.ป.น.4-01	(01.A036)		11	ค.ท.น.ด.อน	10	3	84	4384											
109	ร.ป.น.4-01	(01.A037)		10	ค.ท.น.ด.อน	7	1	61	2861											
110	ร.ป.น.4-01	(01.A038)		7	ค.ท.น.ด.อน	6	0	3	2403											
111	ร.ป.น.4-01	(01.A039)		9	ค.ท.น.ด.อน	4	1	27	1727											

ที่	ประเภทที่ดิน	เลขที่เอกสารสิทธิ์	ตำแหน่งที่ดิน		สถานที่ตั้ง (หมู่ที่/ชุมชน/ตำบล)	จำนวนเนื้อที่ดิน			ลักษณะการใช้ประโยชน์ (ตร.ว.)			พื้นที่	ชั้นปีที่สร้าง	ประเภทสิ่งปลูกสร้าง (ตามบัญชีกรมธนารักษ์)	ลักษณะสิ่งปลูกสร้าง (สท./ป.ว./คร.สท./คร.สท.)	รวมพื้นที่สิ่งปลูกสร้าง (ตร.ม.)		ลักษณะการใช้ประโยชน์ (ตร.ม.)			อื่นๆ หรือสิ่งปลูกสร้างอื่น	หมายเหตุ	
			เลขที่โฉนด	หน้าสำรวจ		ไร่	งาน	คร.ว.	ประกอบกรรม	อยู่อาศัย	อื่นๆ					ว่างเปล่า/ไม่ทำประโยชน์	ใช้ประโยชน์หลายประเภท	ประกอบกรรม	อยู่อาศัย	อื่นๆ			ว่างเปล่า/ไม่ทำประโยชน์
112	ต.ป.ก.4-01	(01.A0403)	8		ค.ท.น.ถ.ถ.ถ.	3	3	86	1,556														
113	ต.ป.ก.4-01	(01.A041)	6		ค.ท.น.ถ.ถ.ถ.	8	2	27	3427														
114	ต.ป.ก.4-01	(01.A042)	20		ค.ท.น.ถ.ถ.ถ.	1	1	41	541														
115	ต.ป.ก.4-01	(01.A043)	22		ค.ท.น.ถ.ถ.ถ.	8	1	89	3389														
116	ต.ป.ก.4-01	(01.A044)	23		ค.ท.น.ถ.ถ.ถ.	3	3	70	1,570														
117	ต.ป.ก.4-01	(01.A045)	21		ค.ท.น.ถ.ถ.ถ.	16	1	91	6,991														
118	ต.ป.ก.4-01	(01.A046)	24		ค.ท.น.ถ.ถ.ถ.	35	0	70	1,4070														
119	ต.ป.ก.4-01	(01.A047)	25		ค.ท.น.ถ.ถ.ถ.	7	0	51	2,851														
120	ต.ป.ก.4-01	(01.A048)	1		ค.ท.น.ถ.ถ.ถ.	0	3	60	360														
121	ต.ป.ก.4-01	(01.A049)	2		ค.ท.น.ถ.ถ.ถ.	2	0	34	834														
122	ต.ป.ก.4-01	(01.A050)	3		ค.ท.น.ถ.ถ.ถ.	4	0	64	1,664														
123	ต.ป.ก.4-01	(01.A051)	4		ค.ท.น.ถ.ถ.ถ.	15	1	62	6162														
124	ต.ป.ก.4-01	(01.A052)	5		ค.ท.น.ถ.ถ.ถ.	11	2	42	4,642														

แบบบัญชีรายการที่ดินและสิ่งปลูกสร้าง

องค์การบริหารส่วนตำบลทามเมือง อำเภอ แม่ทา จังหวัด ลำพูน

ก.ต.ต. ๓

หน้าที่ ๑๑ จาก ๑๗

ที่	ประเภทที่ดิน	เลขที่เอกสารสิทธิ์	ตำแหน่งที่ดิน		สถานที่ตั้ง (หมู่ที่/ชุมชน/ตำบล)	จำนวนเนื้อที่ดิน			ลักษณะการทำประโยชน์ (ตร.ว.)			ที่	บ้านเลขที่	ประเภทสิ่งปลูกสร้าง (ตามบัญชีกรมธนารักษ์)	ลักษณะสิ่งปลูกสร้าง (สท/ป/ค/ร)	ขนาดพื้นที่ (ตร.ม.)	ลักษณะการทำประโยชน์ (ตร.ม.)			อายุหรือสิ่งปลูกสร้าง (ปี)	หมายเหตุ		
			ด้านหน้า	ด้านหลัง		จำนวน	งาน	คร.ว.	ประกอบกรรม	อยู่อาศัย	อื่นๆ						ว่างเปล่า/ไม่ทำประโยชน์	ใช้ประโยชน์ประเภท	ประกอบ			อยู่อาศัย	อื่นๆ
125	ร.ป.น.4-01	(01A053)	13		ค.ท.ท.เมือง	4	0	79		ประกอบกรรม													
126	ร.ป.น.4-01	(01A054)	1		ค.ท.ท.เมือง	5	1	43		ประกอบกรรม													
127	ร.ป.น.4-01	(01A055)	4		ค.ท.ท.เมือง	1	2	31		ประกอบกรรม													
128	ร.ป.น.4-01	(01A056)	5		ค.ท.ท.เมือง	1	0	92		ประกอบกรรม													
129	ร.ป.น.4-01	(01A057)	3		ค.ท.ท.เมือง	1	3	34		ประกอบกรรม													
130	ร.ป.น.4-01	(01A058)	14		ค.ท.ท.เมือง	11	1	77		ประกอบกรรม													
131	ร.ป.น.4-01	(01A059)	15		ค.ท.ท.เมือง	5	2	11		ประกอบกรรม													
132	ร.ป.น.4-01	(01A060)	16		ค.ท.ท.เมือง	10	3	30		ประกอบกรรม													
133	ร.ป.น.4-01	(01A061)	6		ค.ท.ท.เมือง	1	2	18		ประกอบกรรม													
134	ร.ป.น.4-01	(01A062)	7		ค.ท.ท.เมือง	3	1	98		ประกอบกรรม													
135	ร.ป.น.4-01	(01A063)	8		ค.ท.ท.เมือง	1	1	48		ประกอบกรรม													
136	ร.ป.น.4-01	(01A064)	9		ค.ท.ท.เมือง	0	2	74		ประกอบกรรม													
137	ร.ป.น.4-01	(01A065)	10		ค.ท.ท.เมือง	0	1	24		ประกอบกรรม													

ที่	ประเภทที่ดิน	เลขที่เอกสารสิทธิ์	ตำแหน่งที่ดิน		สถานที่ตั้ง (หมู่ที่/ชุมชน/ตำบล)	จำนวนเนื้อที่ดิน			ลักษณะการทำประโยชน์ (ตร.ว.)			ที่	บ้านเลขที่	ประเภทสิ่งปลูกสร้าง (ตามบัญชีกรมทะเบียน)	ลักษณะสิ่งปลูกสร้าง (ตึก/ไม้/ครึ่งตึกครึ่งไม้)	ขนาดพื้นที่รวมของสิ่งปลูกสร้าง (ตร.ม.)	ลักษณะการทำประโยชน์ (ตร.ม.)			อายุหรือสิ่งปลูกสร้าง (ปี)	หมายเหตุ		
			จำนวน	หน้า		จำนวนเนื้อที่ดิน	ประเภท	อยู่อาศัย	อื่นๆ	ว่างเปล่า/ไม่ทำประโยชน์	ใช้ประโยชน์						ประเภท	ประเภท	อยู่อาศัย			อื่นๆ	ว่างเปล่า/ไม่ทำประโยชน์
138	ต.ป.ก+๑1	(01A๐๖๖)	11		ค.ทางตอน	0	1	42	142														
139	ต.ป.ก+๑1	(01A๐๖7)	12		ค.ทางตอน	2	2	13	1013														
140	ต.ป.ก+๑1	(01A๐๖8)	13		ค.ทางตอน	1	0	37	437														
141	ต.ป.ก+๑1	(01A๐๖9)	18		ค.ทางตอน	6	1	50	2550														
142	ต.ป.ก+๑1	(01A๐70)	17		ค.ทางตอน	4	1	7	1707														
143	ต.ป.ก+๑1	(01A๐71)	19		ค.ทางตอน	3	1	23	1323														
144	ต.ป.ก+๑1	(01A๐72)	23		ค.ทางตอน	5	3	82	2382														
145	ต.ป.ก+๑1	(01A๐73)	16		ค.ทางตอน	13	3	40	5540														
146	ต.ป.ก+๑1	(01A๐74)	15		ค.ทางตอน	5	1	90	2190														
147	ต.ป.ก+๑1	(01A๐75)	14		ค.ทางตอน	10	1	62	4162														
148	ต.ป.ก+๑1	(01A๐76)	2		ค.ทางตอน	2	0	32	832														
149	ต.ป.ก+๑1	(01A๐77)	1		หมู่ 1 ค.ทางตอน	0	2	90															
150	ต.ป.ก+๑1	(01A๐79)			ค.ทางตอน	0	1	97															

โปรแกรมแผนที่ภาษีและทะเบียนทรัพย์สิน TaxMap

แบบบัญชีรายการที่ดินและสิ่งปลูกสร้าง

องค์การบริหารส่วนตำบลท่ามะลอบ อำเภอ แม่ทา จังหวัด ลำพูน

หน้าที่ ๑๓ จาก ๑๗

ก.ต.ต. ๓

ที่	ประเภทที่ดิน	เลขที่เอกสารสิทธิ์	ตำแหน่งที่ดิน			จำนวนเนื้อที่ดิน	ลักษณะการทำประโยชน์ (ตร.ว.)			บ้านเลขที่	ประเภทสิ่งปลูกสร้าง (ตามบัญชีกรม)	ลักษณะสิ่งปลูกสร้าง (ตึก/ไม้/ครึ่งตึกครึ่งไม้)	ขนาดพื้นที่รวมของสิ่งปลูกสร้าง (ตร.ม.)	ลักษณะการทำประโยชน์ (ตร.ม.)			ว่างหรือสิ่งปลูกสร้าง (อ.)	หมายเหตุ
			ตำบล	หมู่ที่/ชุมชน/ตำบล	ไร่		งาน	ตร.ว.	ประกอบกรรม					อยู่อาศัย	อื่นๆ	ว่างเปล่า/ไม่ทำประโยชน์		
151	ร.น.ก.4-01	(01A081)		ร.น.ก.ก.ต.บ.	0	3	8		308									
152	ร.น.ก.4-01	(01A083)		ร.น.ก.ต.บ.	0	2	48		248									
153	ร.น.ก.4-01	(01A085)		ร.น.ก.ต.บ.	0	0	60		60									
154	ร.น.ก.4-01	(01A087)		ร.น.ก.ต.บ.	5	2	94		2294									
155	ร.น.ก.4-01	(01A088)		ร.น.ก.ต.บ.	10	0	33		403									
156	ร.น.ก.4-01	(01A089)		ร.น.ก.ต.บ.	11	2	27		4627									
157	ร.น.ก.4-01	(01A090)		ร.น.ก.ต.บ.	5	0	10		2010									
158	ร.น.ก.4-01	(01A091)		ร.น.ก.ต.บ.	7	3	52		3152									
159	ร.น.ก.4-01	(01A092)		ร.น.ก.ต.บ.	1	0	10		410									
160	ร.น.ก.4-01	(01A093)		ร.น.ก.ต.บ.	3	2	64		1464									
161	ร.น.ก.4-01	(01A094)		ร.น.ก.ต.บ.	3	3	38		1538									
162	ร.น.ก.4-01	(01B001)		ร.น.ก.ต.บ.	1	2	23		623									
163	ร.น.ก.4-01	(01B002)		ร.น.ก.ต.บ.	8	2	7		3407									

โปรแกรมแผนที่ภาษีและทะเบียนทรัพย์สิน TaxMap

แบบบัญชีรายการที่ดินและสิ่งปลูกสร้าง

องค์การบริหารส่วนตำบลตามเดือน อำเภอ แม่ทา จังหวัด ลำพูน

ก.ค.ส. ๓

หน้าที่ ๑๔ จาก ๓๗

ที่	ประเภทที่ดิน	เลขที่เอกสารสิทธิ์	ตำแหน่งที่ดิน		สถานที่ตั้ง (หมู่ที่/ชุมชน/ตำบล)	จำนวนเนื้อที่ดิน			ลักษณะการทำประโยชน์ (ตร.ว.)			บ้านเลขที่	ประเภทสิ่งปลูกสร้าง (ตามบัญชีกรมอากร)	ลักษณะสิ่งปลูกสร้าง (ใช้/ไม่ใช้)	จากพื้นที่รวมของสิ่งปลูกสร้าง (ตร.ม.)	ลักษณะการทำประโยชน์ (ตร.ม.)			อายุหรือสิ่งปลูกสร้าง (ปี)	หมายเหตุ	
			เลขที่โฉนด	หน้าสำรวจ		จำนวน	กร.ว.	ประกอบกรรม	อยู่อาศัย	อื่นๆ	ว่างเปล่า/ไม่ทำประโยชน์					ประกอบกรรม	อยู่อาศัย	อื่นๆ			
164	ค.ป.ก.4-01	(01B003)		29	ค.ท.ด.เอช	7	1	48	2948												
165	ค.ป.ก.4-01	(01B004)		28	ค.ท.ท.เอช	7	0	83	2833												
166	ค.ป.ก.4-01	(01B005)		12	ค.ท.ท.เอช	9	2	79	3879												
167	ค.ป.ก.4-01	(01B006)		2	ค.ท.ท.เอช	10	0	53	4053												
168	ค.ป.ก.4-01	(01B007)		30	ค.ท.ท.เอช	4	3	72	1972												
169	ค.ป.ก.4-01	(01B008)		31	ค.ท.ท.เอช	6	2	52	2652												
170	ค.ป.ก.4-01	(01B009)		1	ค.ท.ท.เอช	2	3	62	1162												
171	ค.ป.ก.4-01	(01B010)		32	ค.ท.ท.เอช	2	2	70	1070												
172	ค.ป.ก.4-01	(01B011)		4	ค.ท.ท.เอช	14	1	46	5746												
173	ค.ป.ก.4-01	(01B012)		2	ค.ท.ท.เอช	17	3	81	7181												
174	ค.ป.ก.4-01	(01B013)		3	ค.ท.ท.เอช	11	3	47	4747												
175	ค.ป.ก.4-01	(01B014)		5	ค.ท.ท.เอช	12	3	16	5116												
176	ค.ป.ก.4-01	(01B015)		6	ค.ท.ท.เอช	4	0	59	1659												

โปรแกรมแผนที่ภาษีและทะเบียนทรัพย์สิน TaxMap

แบบบัญชีรายการที่ดินและสิ่งปลูกสร้าง

องค์การบริหารส่วนตำบลท่ามะนาว อำเภอ แม่ทา จังหวัด ลำพูน

ก.ด.ส. ๓

หน้าที่ ๑๕ จาก ๑๗

ที่	ประเภทที่ดิน	เลขที่เอกสารสิทธิ์	ตำแหน่งที่ดิน		สถานที่ตั้ง (หมู่ที่/ชุมชน/ตำบล)	จำนวนเนื้อที่			ลักษณะการใช้ประโยชน์ (ตร.ว.)			พื้นที่	บ้านเลขที่	ประเภทสิ่งปลูกสร้าง (ตามบัญชีกรมธนารักษ์)	ลักษณะสิ่งปลูกสร้าง (ตึก/ไม้/ครึ่งตึกครึ่งไม้)	รวมพื้นที่ ของสิ่งปลูกสร้าง (ตร.ม.)	ลักษณะการใช้ประโยชน์ (ตร.ม.)			อาบ หรือ สิ่งปลูก สร้าง (๓)	หมายเหตุ
			เลขที่ถนน	หน้าสำรวจ		จำนวน	คร.ว.	ประกอบกรรม	อยู่อาศัย	อื่นๆ	ว่างเปล่า/ไม่ทำประโยชน์										
177	ร.ป.ด.4-01	(01B016)	21		คาทมน้อย	4	0	84	1684												
178	ร.ป.ด.4-01	(01B017)	7		คาทมน้อย	12	0	60	4860												
179	ร.ป.ด.4-01	(01B021)	1		คาทมน้อย	4	1	90	1790												
180	ร.ป.ด.4-01	(01B022)	26		คาทมน้อย	3	0	99	1299												
181	ร.ป.ด.4-01	(01B023)	32		คาทมน้อย	3	3	66	1566												
182	ร.ป.ด.4-01	(01B024)	31		คาทมน้อย	7	3	80	3180												
183	ร.ป.ด.4-01	(01B025)	27		คาทมน้อย	6	3	45	2745												
184	ร.ป.ด.4-01	(01B026)	30		คาทมน้อย	2	3	55	1155												
185	ร.ป.ด.4-01	(01B027)	29		คาทมน้อย	9	2	78	3878												
186	ร.ป.ด.4-01	(01B028)	34		คาทมน้อย	7	3	11	3111												
187	ร.ป.ด.4-01	(01B029)	33		คาทมน้อย	7	1	36	2936												
188	ร.ป.ด.4-01	(01B030)	28		คาทมน้อย	4	0	93	1693												
189	ร.ป.ด.4-01	(01B031)	1		คาทมน้อย	2	0	6	806												

องค์การบริหารส่วนตำบลห้วยเมี่ยง อำเภอ แม่พรว จังหวัด ลำพูน

ที่	ประเภทที่ดิน	เลขที่เอกสารที่ดิน	ตำแหน่งที่ดิน		สถานที่ตั้ง (หมู่ที่/ชุมชน/ตำบล)	จำนวนเนื้อที่		คร.ว.	ลักษณะการทำประโยชน์ (ตร.ว.)			พื้นที่	บ้านเลขที่	ประเภทสิ่งปลูกสร้าง (ตามบัญชีกรมป่าไม้)	ลักษณะสิ่งปลูกสร้าง (ถ./ไม้/ครึ่งลิกครึ่งไม้)	รวมของสิ่งปลูกสร้าง (ตร.ม.)	ลักษณะการทำประโยชน์ (ตร.ม.)				อื่นๆหรือสิ่งปลูกสร้าง (อ.)	หมายเหตุ	
			เลขที่โฉนด	หน้าสำรวจ		จำนวนเนื้อที่	จำนวนเนื้อที่		ประกอบกรรม	อยู่อาศัย	อื่นๆ						ว่างเปล่า/ไม่ทำประโยชน์	ใช้ประโยชน์ประเภท	ประกอบกรรม	อยู่อาศัย			อื่นๆ
190	ร.ป.น.4-01	(01B032)	2		ค.ทางเขื่อน	3	3	23	1523														
191	ร.ป.น.4-01	(01B033)	3		ค.ทางเขื่อน	18	2	95	7495														
192	ร.ป.น.4-01	(01B034)	4		ค.ทางเขื่อน	5	3	82	2382														
193	ร.ป.น.4-01	(01B035)	5		ค.ทางเขื่อน	5	0	69	2069														
194	ร.ป.น.4-01	(01B036)	2		ค.ทางเขื่อน	16	2	43	6643														
195	ร.ป.น.4-01	(01B037)	3		ค.ทางเขื่อน	9	2	26	3828														
196	ร.ป.น.4-01	(01B038)	4		ค.ทางเขื่อน	3	1	64	1364														
197	ร.ป.น.4-01	(01B039)	5		ค.ทางเขื่อน	13	1	97	5397														
198	ร.ป.น.4-01	(01B040)	6		ค.ทางเขื่อน	6	1	14	2514														
199	ร.ป.น.4-01	(01B041)	7		ค.ทางเขื่อน	5	0	58	2058														
200	ร.ป.น.4-01	(01B042)	8		ค.ทางเขื่อน	8	3	79	3579														
201	ร.ป.น.4-01	(01B043)	8		ค.ทางเขื่อน	7	1	30	2930														
202	ร.ป.น.4-01	(01B044)	9		ค.ทางเขื่อน	2	0	62	862														

ที่	ประเภทที่ดิน	เลขที่เอกสารสิทธิ์	ตำแหน่งที่ดิน		สถานที่ตั้ง (หมู่ที่/ชุมชน/ตำบล)	จำนวนเนื้อที่ดิน			ลักษณะการหาประโยชน์ (ตร.ว.)			บ้านเลขที่	ประเภทสิ่งปลูกสร้าง (ตามบัญชีกรมการ)	ลักษณะสิ่งปลูกสร้าง (สภ./ปท./คร./ลท./อ.ค./อ.ค.ร./อ.ค.ร.น.)	จากพื้นที่รวมของสิ่งปลูกสร้าง (ตร.ม.)	ลักษณะการหาประโยชน์ (ตร.ม.)			บ้านเรือนหรือสิ่งปลูกสร้าง (อ.)	หมายเหตุ			
			เลขที่ดิน	หน้าสำรวจ		ไร่	งาน	ตร.ว.	ปรอบถม	อยู่อาศัย	อื่นๆ					ว่างเปล่า/ไม่ทำประโยชน์	ใช้ประโยชน์หลายประเภท	ปรอบถม			อยู่อาศัย	อื่นๆ	ว่างเปล่า/ไม่ทำประโยชน์
203	ร.ป.ด.4-01	(01B045)	10		ร.ท.หนองบอน	4	2	51	1851														
204	ร.ป.ด.4-01	(01B046)	11		ร.ท.หนองบอน	6	0	4	2404														
205	ร.ป.ด.4-01	(01B047)	1		ร.ท.หนองบอน	0	3	33	333														
206	ร.ป.ด.4-01	(01B048)	2		ร.ท.หนองบอน	4	1	66	1766														
207	ร.ป.ด.4-01	(01B049)	7		ร.ท.หนองบอน	0	3	51	351														
208	ร.ป.ด.4-01	(01B050)	6		ร.ท.หนองบอน	1	3	53	731														
209	ร.ป.ด.4-01	(01B051)	5		ร.ท.หนองบอน	1	1	71	571														
210	ร.ป.ด.4-01	(01B052)	4		ร.ท.หนองบอน	2	3	37	1137														
211	ร.ป.ด.4-01	(01B053)	3		ร.ท.หนองบอน	3	0	6	1306														
212	ร.ป.ด.4-01	(01B054)	9		ร.ท.หนองบอน	8	2	72	3472														
213	ร.ป.ด.4-01	(01B055)	10		ร.ท.หนองบอน	4	1	86	1786														
214	ร.ป.ด.4-01	(01B056)	11		ร.ท.หนองบอน	4	0	77	1677														
215	ร.ป.ด.4-01	(01B057)	12		ร.ท.หนองบอน	1	3	32	732														

แบบบัญชีรายการที่ดินและสิ่งปลูกสร้าง

องค์การบริหารส่วนตำบลทามน้อย อำเภอ แม่ทา จังหวัด ลำพูน

ที่	ประเภทที่ดิน	เลขที่เอกสารสิทธิ์	ตำแหน่งที่ดิน		สถานที่ตั้ง (หมู่ที่/ชุมชน/ตำบล)	จำนวนเนื้อที่		ลักษณะการใช้ประโยชน์ (ตร.ว.)	ที่	บ้านเลขที่	ประเภทสิ่งปลูกสร้าง (ตามบัญชีกรมการที่ดิน)	ลักษณะสิ่งปลูกสร้าง (สี/ไม้/วัสดุ/โครงสร้าง)	ขนาดพื้นที่ของสิ่งปลูกสร้าง (ตร.ม.)	ลักษณะการใช้ประโยชน์ (ตร.ม.)			อายุหรือสิ่งปลูกสร้าง (ปี)	หมายเหตุ
			จำนวนเนื้อที่	จำนวน		ประเภทการใช้ประโยชน์	ว่างเปล่า/ไม่ทำประโยชน์							ว่างเปล่า/ไม่ทำประโยชน์				
216	ร.น.ก.4-01	(01B065)	13		ร.ท.ท.น้อย	0	3	40	340									
217	ร.น.ก.4-01	(01B059)	14		ร.ท.ท.น้อย	3	0	44	1244									
218	ร.น.ก.4-01	(01B060)	15		ร.ท.ท.น้อย	1	3	23	721									
219	ร.น.ก.4-01	(01B061)	1		ร.ท.ท.น้อย	5	3	64	2364									
220	ร.น.ก.4-01	(01B062)	1		ร.ท.ท.น้อย	12	3	16	3136									
221	ร.น.ก.4-01	(01B063)	1		ร.ท.ท.น้อย	8	1	45	3345									
222	ร.น.ก.4-01	(01B064)	2		ร.ท.ท.น้อย	6	2	65	2665									
223	ร.น.ก.4-01	(01B065)	3		ร.ท.ท.น้อย	7	2	3	3003									
224	ร.น.ก.4-01	(01B066)	16		ร.ท.ท.น้อย	2	3	56	1156									
225	ร.น.ก.4-01	(01B067)	17		ร.ท.ท.น้อย	2	2	47	1047									
226	ร.น.ก.4-01	(01B068)	18		ร.ท.ท.น้อย	2	1	6	906									
227	ร.น.ก.4-01	(01B069)	19		ร.ท.ท.น้อย	2	1	61	961									
228	ร.น.ก.4-01	(01B070)	4		ร.ท.ท.น้อย	3	2	66	1466									

ที่	ประเภทที่ดิน	เลขที่เอกสารสิทธิ์	ตำแหน่งที่ดิน		สถานที่ตั้ง (หมู่ที่/ชุมชน/ตำบล)	จำนวนเนื้อที่ดิน		ลักษณะการใช้ประโยชน์ (ตร.ว.)		ที่	ประเภทสิ่งปลูกสร้าง (ตามบัญชีกรมธนารักษ์)	ลักษณะสิ่งปลูกสร้าง (ตึก/ไม้/ครึ่งตึกครึ่งไม้)	ขนาดพื้นที่ของสิ่งปลูกสร้าง (ตร.ม.)	ลักษณะการใช้ประโยชน์ (ตร.ม.)			อื่นๆ หรือสิ่งปลูกสร้าง (อ)	หมายเหตุ	
			เลขที่โฉนด	หน้าสำรวจ		งาน	คร.ว.	การเกษตร	อยู่อาศัย					อื่นๆ	ว่างเปล่า/ไม่ทำประโยชน์	ใช้ประโยชน์ทางการเกษตร			ประเภทการเกษตร
229	ร.ป.ด.4-01	(01B071)	5		ค.ทางเมือง	9	3	58	3958										
230	ร.ป.ด.4-01	(01B072)	9		ค.ทางเมือง	5	0	10	2010										
231	ร.ป.ด.4-01	(01B073)	8		ค.ทางเมือง	7	2	50	3050										
232	ร.ป.ด.4-01	(01B074)	6		ค.ทางเมือง	14	2	50	5850										
233	ร.ป.ด.4-01	(01B075)	10		ค.ทางเมือง	2	3	29	1129										
234	ร.ป.ด.4-01	(01B076)			ค.ทางเมือง	2	2	75											
235	ร.ป.ด.4-01	(01B077)			ค.ทางเมือง	2	1	50											
236	ร.ป.ด.4-01	(01B078)	1		ค.ทางเมือง	4	2	99	1599										
237	ร.ป.ด.4-01	(01B079)	7		ค.ทางเมือง	6	2	41	2641										
238	ร.ป.ด.4-01	(01B080)	20		ค.ทางเมือง	2	1	45	945										
239	ร.ป.ด.4-01	(01B081)			ค.ทางเมือง	0	0	43											
240	ร.ป.ด.4-01	(01B082)			ค.ทางเมือง	0	0	91											
241	ร.ป.ด.4-01	(01B083)			ค.ทางเมือง	0	0	47											

ที่	ประเภทที่ดิน	เลขที่เอกสารสิทธิ์	ตำแหน่งที่ดิน		สถานที่ตั้ง (หมู่ที่/ชุมชน/ตำบล)	จำนวนเนื้อที่ดิน		ลักษณะการทำประโยชน์ (ตร.ว.)			บ้านเลขที่	ประเภทสิ่งปลูกสร้าง (ตามบัญชีกรมธนารักษ์)	ลักษณะสิ่งปลูกสร้าง (ตึก/ไม้/ครีติก่อครึ่งไม้)	ขนาดพื้นที่รวมของสิ่งปลูกสร้าง (ตร.ม.)	ลักษณะการทำประโยชน์ (ตร.ม.)			อายุหรือสิ่งปลูกสร้าง (ปี)	หมายเหตุ			
			เลขที่ดิน	หน้าสำรวจ		ไร่	งาน	ปรกอบกรรม	อยู่อาศัย	อื่นๆ					ว่างเปล่า/ไม่ทำประโยชน์	ใช้ประโยชน์หลายประเภท	ปรกอบกรรม			อยู่อาศัย	อื่นๆ	ว่างเปล่า/ไม่ทำประโยชน์
242	น.ป.น.4-01	(01B064)			ค.ท.ห้วยเมี่ยง	0	1	34		134												
243	น.ป.น.4-01	(01B065)			ค.ท.ห้วยเมี่ยง	1	0	30	430													
244	น.ป.น.4-01	(01B066)			ค.ท.ห้วยเมี่ยง	0	0	27		27												
245	น.ป.น.4-01	(01B067)			ค.ท.ห้วยเมี่ยง	0	1	38		138												
246	น.ป.น.4-01	(01B068)			หมู่ 1 ค.ท.ห้วยเมี่ยง	0	1	3		103												
247	น.ป.น.4-01	(01B069)			ค.ท.ห้วยเมี่ยง	0	0	62		62												
248	น.ป.น.4-01	(01B090)			ค.ท.ห้วยเมี่ยง	0	0	80	80													
249	น.ป.น.4-01	(01B091)			ค.ท.ห้วยเมี่ยง	0	2	76		276												
250	น.ป.น.4-01	(01B092)	8		ค.ท.ห้วยเมี่ยง	2	0	15	815													
251	น.ป.น.4-01	(01B093)	7		ค.ท.ห้วยเมี่ยง	2	3	16	1116													
252	น.ป.น.4-01	(01B094)	2		ค.ท.ห้วยเมี่ยง	2	3	93	1193													
253	น.ป.น.4-01	(01B095)			หมู่ 1 ค.ท.ห้วยเมี่ยง	0	3	12		312												
254	น.ป.น.4-01	(01B096)			ค.ท.ห้วยเมี่ยง	0	1	50		150												

ที่	ประเภทที่ดิน	เลขที่เอกสารสิทธิ์	ตำแหน่งที่ดิน		สถานที่ตั้ง (หมู่ที่/ชุมชน,ตำบล)	จำนวนเนื้อที่			ลักษณะการทำประโยชน์ (ตร.ว.)				ที่	บ้านเลขที่	ประเภทสิ่งปลูกสร้าง (ตามบัญชีกรมป่าไม้)	ลักษณะสิ่งปลูกสร้าง (สท./ผ.ค./ค.ส.ค.ค.ร.น.ค.)	ขนาดพื้นที่รวมของสิ่งปลูกสร้าง (ตร.ม.)	ลักษณะการทำประโยชน์ (ตร.ม.)			อายุหรือสิ่งปลูกสร้าง (ปี)	หมายเหตุ		
			โฉนดที่ดิน	หน้าสำรวจ		ไร่	งาน	ตร.ว.	ประกอบกรรม	อยู่อาศัย	อื่นๆ	ว่างเปล่า/ไม่ทำประโยชน์						ใช้ประโยชน์ประเภท	ประกอบ	อยู่อาศัย			อื่นๆ	ว่างเปล่า/ไม่ทำประโยชน์
255	ร.น.ด.ด.อ.1	(01B097)			ค.ท่ามะลิ	0	1	78		178														
256	ร.น.ด.ด.อ.1	(01B098)			หมู่ 1 ค.ท่ามะลิ	1	1	11		511														
257	ร.น.ด.ด.อ.1	(01B099)			ค.ท่ามะลิ	0	3	22		322														
258	ร.น.ด.ด.อ.1	(01B100)			ค.ท่ามะลิ	0	3	50		350														
259	ร.น.ด.ด.อ.1	(01B101)			ค.ท่ามะลิ	1	0	5		405														
260	ร.น.ด.ด.อ.1	(01B102)			ค.ท่ามะลิ	0	2	74		274														
261	ร.น.ด.ด.อ.1	(01B103)			ค.ท่ามะลิ	5	0	97		2097														
262	ร.น.ด.ด.อ.1	(01B104)			ค.ท่ามะลิ	1	1	93		593														
263	ร.น.ด.ด.อ.1	(01B105)			ค.ท่ามะลิ	4	1	79		1779														
264	ร.น.ด.ด.อ.1	(01B106)			ค.ท่ามะลิ	8	3	22		3522														
265	ร.น.ด.ด.อ.1	(01B107)			ค.ท่ามะลิ	4	2	15		1815														
266	ร.น.ด.ด.อ.1	(01B108)			ค.ท่ามะลิ	5	1	12		2112														

โปรแกรมแผนที่ภาษีและทะเบียนทรัพย์สิน TaxMap

แบบบัญชีรายการที่ดินและสิ่งปลูกสร้าง

องค์การบริหารส่วนตำบลหนองปลาไหล อำเภอบางแพะ จังหวัดกาญจนบุรี

ก.ค.ศ. ๓
หน้า ๒๒ จาก ๓๗

ที่	ประเภทที่ดิน	เลขที่เอกสารสิทธิ์	ตำแหน่งที่ดิน		สถานที่ตั้ง (หมู่ที่/ชุมชน/ตำบล)	จำนวนเนื้อที่ดิน			ลักษณะการทำประโยชน์ (ตร.ว.)			รายการสิ่งปลูกสร้าง			อื่นๆ หรือสิ่งปลูกสร้าง (อ.)	หมายเหตุ			
			เลขที่โฉนดที่ดิน	หน้าสำรวจ		ไร่	งาน	ตร.ว.	ปรกอบกรรม	อยู่อาศัย	อื่นๆ	ว่างเปล่า/ไม่ทำประโยชน์	ใช้ประโยชน์	ที่			บ้านเลขที่	ประเภทสิ่งปลูกสร้าง (ตามบัญชีกรมช่าง)	ลักษณะสิ่งปลูกสร้าง (สค./สข./ครึ่งสคครึ่งข)
267	น.ป.ด.4-01	(01B109)	12		ค.ทางตอน	3	3	4	1504										
268	น.ป.ด.4-01	(01B110)	13		ค.ทางตอน	4	1	76	1776										
269	น.ป.ด.4-01	(01B111)	4		ค.ทางตอน	10	0	82	4082										
270	น.ป.ด.4-01	(01B112)	1		ค.ทางตอน	8	0	63	3263										
271	น.ป.ด.4-01	(01B113)	2		ค.ทางตอน	1	2	83	683										
272	น.ป.ด.4-01	(01B114)	3		ค.ทางตอน	3	3	75	1575										
273	น.ป.ด.4-01	(01B115)	4		ค.ทางตอน	3	2	58	1458										
274	น.ป.ด.4-01	(01B116)	5		ค.ทางตอน	4	1	93	1793										
275	น.ป.ด.4-01	(01B117)	6		ค.ทางตอน	4	0	12	1612										
276	น.ป.ด.4-01	(01B118)	7		ค.ทางตอน	12	2	83	5083										
277	น.ป.ด.4-01	(01B119)	8		ค.ทางตอน	21	1	83	8583										
278	น.ป.ด.4-01	(01B120)	9		ค.ทางตอน	1	2	62	662										
279	น.ป.ด.4-01	(01B121)	2		ค.ทางตอน	3	2	37	1437										

ที่	ประเภทที่ดิน	เลขที่เอกสารสิทธิ์	ตำแหน่งที่ดิน		สถานที่ตั้ง (หมู่ที่/ชุมชน/ตำบล)	จำนวนเนื้อที่ดิน			ลักษณะการทำประโยชน์ (ตร.ว.)			ที่	บ้านเลขที่	ประเภทสิ่งปลูกสร้าง (ตามบัญชีกรมการคลัง)	ลักษณะสิ่งปลูกสร้าง (สร้าง/ไม่สร้าง)	รวมของสิ่งปลูกสร้าง (ตร.ม.)	ลักษณะการทำประโยชน์ (ตร.ม.)			อื่นหรือสิ่งปลูกสร้าง (อ.)	หมายเหตุ	
			เลขที่ดิน	หน้าสำรวจ		ไร่	งาน	ตร.ว.	ประกอบกรรม	อยู่อาศัย	อื่นๆ						ว่างเปล่า/ไม่ทำประโยชน์	ใช้ประโยชน์ประเภท	ประกอบ			อยู่อาศัย
280	ค.ป.ด.4-01	(01B122)	1		ค.ท.ท.ถอบ	1	0	72	472													
281	ค.ป.ด.4-01	(01B123)	3		ค.ท.ท.ถอบ	0	2	41	241													
282	ค.ป.ด.4-01	(01B124)	6		ค.ท.ท.ถอบ	3	0	52	1252													
283	ค.ป.ด.4-01	(01B125)	4		ค.ท.ท.ถอบ	0	1	79	179													
284	ค.ป.ด.4-01	(01B126)	5		ค.ท.ท.ถอบ	0	1	17	117													
285	ค.ป.ด.4-01	(01B127)	7		ค.ท.ท.ถอบ	1	1	25	525													
286	ค.ป.ด.4-01	(01B128)	9		ค.ท.ท.ถอบ	0	3	18	318													
287	ค.ป.ด.4-01	(01B129)	13		ค.ท.ท.ถอบ	4	2	72	1872													
288	ค.ป.ด.4-01	(01B130)	10		ค.ท.ท.ถอบ	0	2	46	246													
289	ค.ป.ด.4-01	(01B131)	8		ค.ท.ท.ถอบ	4	0	71	1671													
290	ค.ป.ด.4-01	(01B132)	11		ค.ท.ท.ถอบ	0	1	55	155													
291	ค.ป.ด.4-01	(01B133)	12		ค.ท.ท.ถอบ	0	1	60	160													
292	ค.ป.ด.4-01	(01B134)	14		ค.ท.ท.ถอบ	4	2	3	1803													

ที่	ประเภทที่ดิน	เลขที่เอกสารสิทธิ์	ตำแหน่งที่ดิน		สถานที่ตั้ง (หมู่ที่/ชุมชน/ตำบล)	จำนวนเนื้อที่ดิน			ลักษณะการเช่าประโยชน์ (ตร.ว.)					ที่	บ้านเลขที่	ประเภทสิ่งปลูกสร้าง (ตามบัญชีกรมท)	ลักษณะสิ่งปลูกสร้าง (ดี/ไม่/ครึ่งดี)	จากพื้นที่		ลักษณะการเช่าประโยชน์ (ตร.ม.)			อื่นหรือสิ่งปลูกสร้าง (อ.)	หมายเหตุ	
			เลขที่โฉนด	หน้าสำรวจ		ไร่	งาน	คร.ว.	ประกอบกรรม	อยู่อาศัย	อื่นๆ	ว่างเปล่า/ไม่ทำประโยชน์	ใช้ประโยชน์ประเภท					รวมของสิ่งปลูกสร้าง (ตร.ม.)	ประกอบกรรม	อยู่อาศัย	อื่นๆ	ว่างเปล่า/ไม่ทำประโยชน์			
293	ร.ป.น.4-01	(01B135)	15		ร.ทามบ่อ	0	1	3	103																
294	ร.ป.น.4-01	(01B136)	16		ร.ทามบ่อ	3	1	29	1329																
295	ร.ป.น.4-01	(01B137)	18		ร.ทามบ่อ	2	3	38	1133																
296	ร.ป.น.4-01	(01B138)	17		ร.ทามบ่อ	1	2	35	618																
297	ร.ป.น.4-01	(01B139)	20		ร.ทามบ่อ	0	3	40	340																
298	ร.ป.น.4-01	(01B140)	19		ร.ทามบ่อ	2	0	54	554																
299	ร.ป.น.4-01	(01B141)	21		ร.ทามบ่อ	3	1	95	1395																
300	ร.ป.น.4-01	(01B142)	22		ร.ทามบ่อ	1	0	41	441																
301	ร.ป.น.4-01	(01B143)	23		ร.ทามบ่อ	2	0	56	556																
302	ร.ป.น.4-01	(01C001)	1		ร.ทามบ่อ	17	0	63	663																
303	ร.ป.น.4-01	(01C002)	2		ร.ทามบ่อ	8	0	67	3267																
304	ร.ป.น.4-01	(01C003)	3		ร.ทามบ่อ	13	2	93	5493																
305	ร.ป.น.4-01	(01C004)	1		ร.ทามบ่อ	7	0	35	2855																

ที่	ประเภทที่ดิน	เลขที่เอกสารสิทธิ์	ที่ดินแหล่งที่ดิน		สถานที่ตั้ง (หมู่ที่/ชุมชน/ตำบล)	จำนวนเนื้อที่			ลักษณะการทำประโยชน์ (ตร.ว.)			ที่	บ้านเลขที่	ประเภทสิ่งปลูกสร้าง (ตามบัญชีกรมป่าไม้)	ลักษณะสิ่งปลูกสร้าง (สีก/สี/คังสีคังสี)	ขนาดพื้นที่รวมของสิ่งปลูกสร้าง (ตร.ม.)	ลักษณะการทำประโยชน์ (ตร.ม.)			อายุหรือสิ่งปลูกสร้าง (ปี)	หมายเหตุ	
			เลขที่ดิน	หน้าสำรวจ		ไร่	งาน	ตร.ว.	ประกอบกรรม	อยู่อาศัย	อื่นๆ						ว่างเปล่า/ไม่ทำประโยชน์	ใช้ประโยชน์หลายประเภท	ประกอบ			อยู่อาศัย
306	ร.ป.น.4+01	(01C005)			ค.ท.น.เมื่อน	6	1	51	2581													
307	ร.ป.น.4+01	(01C006)			ค.ท.น.เมื่อน	6	2	96	2696													
308	ร.ป.น.4+01	(01C007)			ค.ท.น.เมื่อน	3	3	99	1599													
309	ร.ป.น.4+01	(01C008)			ค.ท.น.เมื่อน	4	3	30	1930													
310	ร.ป.น.4+01	(01C009)			ค.ท.น.เมื่อน	2	0	41	841													
311	ร.ป.น.4+01	(01C010)			ค.ท.น.เมื่อน	1	0	8	408													
312	ร.ป.น.4+01	(01C011)			ค.ท.น.เมื่อน	2	1	76	976													
313	ร.ป.น.4+01	(01C012)			ค.ท.น.เมื่อน	1	2	6	606													
314	ร.ป.น.4+01	(01C013)			ค.ท.น.เมื่อน	1	1	24	534													
315	ร.ป.น.4+01	(01C014)			ค.ท.น.เมื่อน	1	3	47	747													
316	ร.ป.น.4+01	(01C015)			ค.ท.น.เมื่อน	1	2	60	660													
317	ร.ป.น.4+01	(01C016)			ค.ท.น.เมื่อน	1	2	51	651													
318	ร.ป.น.4+01	(01C017)			ค.ท.น.เมื่อน	7	1	78	2978													

ที่	ประเภทที่ดิน	เลขที่เอกสารสิทธิ์	ตำแหน่งที่ดิน		สถานที่ตั้ง (หมู่ที่/ชุมชน/ตำบล)	จำนวนเนื้อที่ดิน			ลักษณะการทำประโยชน์ (ตร.ว.)			บ้านเลขที่	ประเภทสิ่งปลูกสร้าง (ตามบัญชีกรมอากร)	ลักษณะสิ่งปลูกสร้าง (สี/ไม้/ครีติก/ครึ่งไม้)	ขนาดพื้นที่รวมของสิ่งปลูกสร้าง (ตร.ม.)	ลักษณะการทำประโยชน์ (ตร.ม.)			อื่นๆ หรือ สิ่งปลูกสร้าง (อ)	หมายเหตุ	
			จำนวน	หน้าสำรวจ		งาน	คร.ว.	ประกอบกรรม	อยู่อาศัย	อื่นๆ	ว่างเปล่า/ไม่ทำประโยชน์					ว่างเปล่า/ไม่ทำประโยชน์					
319	ป.ป.น.4-01	(01C018)	13		ตาแลรอบ	7	1	42	2942												
320	ป.ป.น.4-01	(01C019)	1		ตาแลรอบ	5	3	23	2323												
321	ป.ป.น.4-01	(01C020)	14		ตาแลรอบ	6	2	49	2649												
322	ป.ป.น.4-01	(01C021)	15		ตาแลรอบ	2	1	29	929												
323	ป.ป.น.4-01	(01C022)	16		ตาแลรอบ	7	3	19	3119												
324	ป.ป.น.4-01	(01C023)	17		ตาแลรอบ	2	3	87	1187												
325	ป.ป.น.4-01	(01C024)	18		ตาแลรอบ	6	1	37	2537												
326	ป.ป.น.4-01	(01C025)	19		ตาแลรอบ	6	2	85	2685												
327	ป.ป.น.4-01	(01C026)	20		ตาแลรอบ	5	1	69	2169												
328	ป.ป.น.4-01	(01C027)	21		ตาแลรอบ	6	0	79	2479												
329	ป.ป.น.4-01	(01C028)	2		ตาแลรอบ	3	1	78	1378												
330	ป.ป.น.4-01	(01C029)	22		ตาแลรอบ	2	0	31	831												
331	ป.ป.น.4-01	(01C030)	23		ตาแลรอบ	4	0	38	1638												

ที่	ประเภทที่ดิน	เลขที่เอกสารสิทธิ์	ตำแหน่งที่ดิน		สถานที่ตั้ง (หมู่ที่/ชุมชน/ตำบล)	จำนวนเนื้อที่ดิน			ลักษณะการทำประโยชน์ (กร.ว.)			ที่	บ้านเลขที่	ประเภทสิ่งปลูกสร้าง (ตามบัญชีกรมที่ดิน)	ลักษณะสิ่งปลูกสร้าง (ตึก/ไม้/ครุฑ/คอก)	รวมพื้นที่ของสิ่งปลูกสร้าง (ตร.ม.)	ลักษณะการทำประโยชน์ (ตร.ม.)			อายุหรือปีปลูกสร้าง (ปี)	หมายเหตุ			
			เลขที่โฉนด	หน้าสำรวจ		ไร่	งาน	คร.ว.	ประกอบกรรม	อยู่อาศัย	อื่นๆ						ว่างเปล่า/ไม่ทำประโยชน์	ใช้ประโยชน์หลายประเภท	ประกอบ			อยู่อาศัย	อื่นๆ	ว่างเปล่า/ไม่ทำประโยชน์
332	ร.ป.น.4-01	(01C031)			ค.ท.ผาแดง	1	2	87		637														
333	ร.ป.น.4-01	(01C032)			ค.ท.ผาแดง	1	2	41		641														
334	ร.ป.น.4-01	(01C033)			ค.ท.ผาแดง	1	0	49		449														
335	ร.ป.น.4-01	(01C034)			ค.ท.ผาแดง	2	2	13		1013														
336	ร.ป.น.4-01	(01C035)			ค.ท.ผาแดง	6	2	16		2616														
337	ร.ป.น.4-01	(01C036)			ค.ท.ผาแดง	9	2	89		3889														
338	ร.ป.น.4-01	(01C037)			ค.ท.ผาแดง	5	1	92		2292														
339	ร.ป.น.4-01	(01C038)			ค.ท.ผาแดง	5	2	91		2291														
340	ร.ป.น.4-01	(01C039)	6		ค.ท.ผาแดง	4	0	23		1623														
341	ร.ป.น.4-01	(01C040)			ค.ท.ผาแดง	2	3	97		1197														
342	ร.ป.น.4-01	(01C043)			ค.ท.ผาแดง	1	1	64		364														
343	ร.ป.น.4-01	(01C043)			ค.ท.ผาแดง	0	2	27		227														
344	ร.ป.น.4-01	(01C044)			ค.ท.ผาแดง	0	0	58		58														

แบบบัญชีรายการที่ดินและสิ่งปลูกสร้าง

องค์การบริหารส่วนตำบลท่ามะกอบ อำเภอ แม่ทา จังหวัด ลำพูน

วันที่ ๒๕ จาก ๓๗

ก.ต.ส. ๓

ที่	ประเภทที่ดิน	เลขที่เอกสารสิทธิ์	ตำแหน่งที่ดิน		สถานที่ตั้ง (หมู่ที่/ชุมชน/ตำบล)	จำนวนเนื้อที่ดิน			ลักษณะการทำประโยชน์ (ตร.ว.)				บ้านเลขที่	ประเภทสิ่งปลูกสร้าง (ตามบัญชีกรมป่าไม้)	ลักษณะสิ่งปลูกสร้าง (สติก/ไม้/คสล/คสล/ไม้)	ขนาดพื้นที่ ของสิ่งปลูกสร้าง (ตร.ม.)	ลักษณะการทำประโยชน์ (ตร.ม.)			อายุหรือสิ่งปลูกสร้าง (ปี)	หมายเหตุ	
			โฉนดที่ดิน	หน้าสำรวจ		ไร่	งาน	ตร.ว.	ประกอบกรรม	อยู่อาศัย	อื่นๆ	ว่างเปล่า/ไม่ทำประโยชน์					ใช้ประโยชน์	ที่ว่างเปล่า/ไม่ทำประโยชน์	ใช้ประโยชน์			ประกอบกรรม
345	น.ป.ด.4-01	(01C045)			ร.ท่ามะกอบ	0	1	61			161											
346	น.ป.ด.4-01	(01C046)			ร.ท่ามะกอบ	2	2	60			1060											
347	น.ป.ด.4-01	(01C047)			ร.ท่ามะกอบ	2	1	87			937											
348	น.ป.ด.4-01	(01C048)			ร.ท่ามะกอบ	1	3	18			718											
349	น.ป.ด.4-01	(01C049)			ร.ท่ามะกอบ	1	1	44			544											
350	น.ป.ด.4-01	(01C050)			ร.ท่ามะกอบ	0	3	80			380											
351	น.ป.ด.4-01	(01C051)			ร.ท่ามะกอบ	1	0	48			448											
352	น.ป.ด.4-01	(01C052)			ร.ท่ามะกอบ	0	2	22			222											
353	น.ป.ด.4-01	(01C053)			ร.ท่ามะกอบ	0	1	92			192											
354	น.ป.ด.4-01	(01C054)			ร.ท่ามะกอบ	0	1	78			178											
355	น.ป.ด.4-01	(01C055)			ร.ท่ามะกอบ	0	3	23			323											
356	น.ป.ด.4-01	(01C056)	1		ร.ท่ามะกอบ	3	2	85			1485											
357	น.ป.ด.4-01	(01C057)	4		ร.ท่ามะกอบ	1	1	3			503											

แบบบัญชีรายการที่ดินและสิ่งปลูกสร้าง

องค์การบริหารส่วนตำบลท่าม่วง อำเภอ แม่ทา จังหวัด ลำพูน

ที่ ที่	ประเภท ที่ดิน	เลขที่ เอกสาร สิทธิ์	รายการที่ดิน				รายการสิ่งปลูกสร้าง															
			ตำแหน่งที่ดิน		จำนวนเนื้อที่ดิน	ลักษณะการทำประโยชน์ (ตร.ว.)				บ้าน เลขที่	ประเภท สิ่งปลูกสร้าง (ตามบัญชี กรมกษ.)	ลักษณะ สิ่ง ปลูกสร้าง (ตึก/ไม้/ ศรีสังข์สังไม้)	ขนาดพื้นที่ รวม ของสิ่ง ปลูกสร้าง (ตร.ม.)	ลักษณะการทำประโยชน์ (ตร.ม.)			อายุ หรือ โรงเรือน ที่ สิ่งปลูก สร้าง (๐)	หมายเหตุ				
			เลขที่ ที่ดิน	หน้า สำรวจ		สถานที่ตั้ง (หมู่ที่/ชุมชน/ตำบล)	ใช้ ประโยชน์ ประเภท	ว่างเปล่า/ ไม่ทำ ประโยชน์	ใช้ ประโยชน์ ประเภท					ประกอบ อาคาร	อยู่อาศัย	อื่นๆ						
358	น.ป.ก.๔-๐1	(01C0659)	3		3	0	75	1275														
359	น.ป.ก.๔-๐1	(01C0659)	2		0	0	91	91														
360	น.ป.ก.๔-๐1	(01C0660)	5		10	0	32	4032														
361	น.ป.ก.๔-๐1	(01C0661)	6		2	3	49	1149														
362	น.ป.ก.๔-๐1	(01C0663)	1		3	3	6	1506														
363	น.ป.ก.๔-๐1	(01C0663)	2		6	0	93	2493														
364	น.ป.ก.๔-๐1	(01C0664)	3		6	2	79	2679														
365	น.ป.ก.๔-๐1	(01C0665)	4		4	0	0	1600														
366	น.ป.ก.๔-๐1	(01C0666)	3		2	0	73	873														
367	น.ป.ก.๔-๐1	(01C0667)	4		4	2	55	1885														
368	น.ป.ก.๔-๐1	(01C0668)	5		5	0	87	2087														
369	น.ป.ก.๔-๐1	(01C0669)	2		2	3	97	1197														
370	น.ป.ก.๔-๐1	(01C0700)	1		4	1	7	1707														

ที่	ประเภทที่ดิน	เลขที่เอกสารสิทธิ์	ตำแหน่งที่ดิน		สถานที่ตั้ง (หมู่ที่/ชุมชน/ตำบล)	จำนวนเนื้อที่ดิน		ลักษณะการทำประโยชน์ (กร.ว.)			ที่	บ้าน	ประเภทสิ่งปลูกสร้าง (ตามบัญชีกรมก)	ลักษณะสิ่งปลูกสร้าง (สภ./สว./ครุฑ/ค.ร.บ.)	ขนาดพื้นที่รวมของสิ่งปลูกสร้าง (ตร.ม.)	ลักษณะการทำประโยชน์ (ตร.ม.)			อายุหรือสิ่งปลูกสร้าง (ปี)	หมายเหตุ			
			เลขที่โฉนด	หน้าสำรวจ		ไร่	งาน ตร.ว.	ประกอบกรรม	อยู่อาศัย	อื่นๆ						ว่างเปล่า/ไม่ทำประโยชน์	ใช้ประโยชน์ประเภท	ประกอบ			อยู่อาศัย	อื่นๆ	ว่างเปล่า/ไม่ทำประโยชน์
371	น.ป.น.4-01	(01C071)	3		ค.ท.น.เมือง	6	2	54	2554														
372	น.ป.น.4-01	(01C072)	4		ค.ท.น.เมือง	5	3	88	2388														
373	น.ป.น.4-01	(01C073)	1		ค.ท.น.เมือง	11	3	65	4765														
374	น.ป.น.4-01	(01C074)	2		ค.ท.น.เมือง	11	1	3	4503														
375	น.ป.น.4-01	(01C075)	5		ค.ท.น.เมือง	7	0	55	2385														
376	น.ป.น.4-01	(01C076)	6		ค.ท.น.เมือง	1	3	82	732														
377	น.ป.น.4-01	(01C077)	7		ค.ท.น.เมือง	3	2	11	1411														
378	น.ป.น.4-01	(01C078)	8		ค.ท.น.เมือง	1	2	8	608														
379	น.ป.น.4-01	(01C079)	9		ค.ท.น.เมือง	2	2	46	1046														
380	น.ป.น.4-01	(01C080)	10		ค.ท.น.เมือง	1	2	56	656														
381	น.ป.น.4-01	(01C081)	11		ค.ท.น.เมือง	1	3	29	729														
382	น.ป.น.4-01	(01C082)	12		ค.ท.น.เมือง	1	3	6	706														
383	น.ป.น.4-01	(01C083)	13		ค.ท.น.เมือง	1	1	61	561														

โปรแกรมแผนที่ภาษีและทะเบียนทรัพย์สิน TaxMap

แบบบัญชีรายการที่ดินและสิ่งปลูกสร้าง

องค์การบริหารส่วนตำบลหามลับ อำเภอ แม่ทา จังหวัด ลำพูน

ก.ต.ร. ๓

หน้าที่ ๓๑ จาก ๓๗

ที่	ประเภทที่ดิน	เลขที่เอกสารสิทธิ์	รายงานที่ดิน			รายการสิ่งปลูกสร้าง																			
			ตำแหน่งที่ดิน	จำนวนเนื้อที่ดิน	ใช้ประโยชน์	ลักษณะการทำประโยชน์ (ตร.ว.)			ที่	บ้านเลขที่	ประเภทสิ่งปลูกสร้าง (ตามบัญชีกรมการ)	ลักษณะสิ่งปลูกสร้าง (ตึก/ไม้/ครึ่งตึกครึ่งไม้)	ขนาดพื้นที่	ลักษณะการที่ประโยชน์ (ตร.ม.)			อื่น	หมายเหตุ							
						จำนวน	งาน	คร.ว.						ประกอบอาคารอยู่อาศัย	อื่นๆ	ว่างเปล่า/ไม่ใช้ประโยชน์			ใช้ประโยชน์	พื้นที่	ประเภท	รวม	ว่างเปล่า/ไม่ใช้ประโยชน์	อื่น	
384	ค.ป.ก.4-01	(01C084)	ค่างา	1	0	26	ประกอบอาคารอยู่อาศัย																		
385	ค.ป.ก.4-01	(01C086)	ค่างา	5	0	58	ประกอบอาคารอยู่อาศัย																		
386	ค.ป.ก.4-01	(01C087)	ค่างา	2	1	90	ประกอบอาคารอยู่อาศัย																		
387	ค.ป.ก.4-01	(01C088)	ค่างา	3	2	53	ประกอบอาคารอยู่อาศัย																		
388	ค.ป.ก.4-01	(01C089)	ค่างา	2	2	56	ประกอบอาคารอยู่อาศัย																		
389	ค.ป.ก.4-01	(01C090)	ค่างา	3	0	78	ประกอบอาคารอยู่อาศัย																		
390	ค.ป.ก.4-01	(01C091)	ค่างา	2	2	40	ประกอบอาคารอยู่อาศัย																		
391	ค.ป.ก.4-01	(01C092)	ค่างา	5	3	88	ประกอบอาคารอยู่อาศัย																		
392	ค.ป.ก.4-01	(01C093)	ค่างา	4	1	92	ประกอบอาคารอยู่อาศัย																		
393	ค.ป.ก.4-01	(01C094)	ค่างา	5	2	52	ประกอบอาคารอยู่อาศัย																		
394	ค.ป.ก.4-01	(01C095)	ค่างา	6	1	29	ประกอบอาคารอยู่อาศัย																		
395	ค.ป.ก.4-01	(01C096)	ค่างา	6	3	77	ประกอบอาคารอยู่อาศัย																		
396	ค.ป.ก.4-01	(01C097)	ค่างา	7	3	5	ประกอบอาคารอยู่อาศัย																		

ที่	ประเภทที่ดิน	เลขที่เอกสารสิทธิ์	จำนวนที่ดิน		จำนวนเนื้อที่	ไร่	งาน	คร.ว.	ประกอบกรรม	ลักษณะการที่ประโยชน์ (คร.ว.)			ที่	บ้านเลขที่	ประเภทสิ่งปลูกสร้าง (ตามบัญชีกรมธนารักษ์)	ลักษณะสิ่งปลูกสร้าง (ส/น/ค/น)	ขนาดพื้นที่รวมของสิ่งปลูกสร้าง (ตร.ม.)	ลักษณะการที่ประโยชน์ (ตร.ม.)			อายุหรือสิ่งปลูกสร้าง (ปี)	หมายเหตุ
			จำนวนที่ดิน	หน้าสำรวจ						ใช้ประโยชน์ประเภท	ว่าง/ไม่ทำประโยชน์	ใช้ประโยชน์หลายประเภท						ประกอบ	อยู่อาศัย	อื่นๆ		
397	ค.น.ค.4-01	(01C098)	3		ค.รท.น.ด.น.	4	1	25	1725													
398	ค.น.ค.4-01	(01C099)	2		ค.รท.น.ด.น.	3	1	58	1358													
399	ค.น.ค.4-01	(01C100)	1		ค.รท.น.ด.น.	4	0	9	1609													
400	ค.น.ค.4-01	(01C101)	7		ค.รท.น.ด.น.	5	0	71	2071													
401	ค.น.ค.4-01	(01D017/001)	7		ค.รท.น.ด.น.	0	1	12	112													
402	ค.น.ค.4-01	(01D102)	1		ค.รท.น.ด.น.	13	2	0	5400													
403	ค.น.ค.4-01	(01D103)	2		ค.รท.น.ด.น.	4	3	72	1972													
404	ค.น.ค.4-01	(01D104)	3		ค.รท.น.ด.น.	15	0	80	6080													
405	ค.น.ค.4-01	(01D105)	4		ค.รท.น.ด.น.	9	3	33	3933													
406	ค.น.ค.4-01	(01D106)	5		ค.รท.น.ด.น.	9	2	37	3837													
407	ค.น.ค.4-01	(01D107)	9		ค.รท.น.ด.น.	6	0	91	2491													
408	ค.น.ค.4-01	(01D108)	6		ค.รท.น.ด.น.	6	0	54	2454													
409	ค.น.ค.4-01	(01D109)	8		ค.รท.น.ด.น.	15	0	0	6000													

ที่	ประเภทที่ดิน	เลขที่เอกสารสิทธิ์	ตำแหน่งที่ดิน		สถานที่ตั้ง (หมู่ที่/ชุมชน/ตำบล)	จำนวนเนื้อที่ดิน			ลักษณะการทำประโยชน์ (ตร.ว.)				บ้าน เลขที่	ประเภท สิ่งปลูกสร้าง (ตามบัญชี กรมเงา ที่ข)	ลักษณะ สิ่ง ปลูกสร้าง (ดี/ดี/ ครึ่งครึ่ง)	ขนาดพื้นที่ รวม ของสิ่ง ปลูกสร้าง (ตร.ม.)	ลักษณะการทำประโยชน์ (ตร.ม.)			อื่น หรือ ว่าง เปล่า ต่าง ประเภท (ถ)	หมายเหตุ
			เลขที่โฉนด	หน้าสำรวจ		ไร่	งาน	ตร.ว.	ปรกอบ กรรม	อยู่อาศัย	อื่นๆ	ว่างเปล่า/ ไม่ทำ ประโยชน์									
410	ร.ป.น.๔-๐1	(0D110)	7		ค.ทามะลอก	10	0	83	4083												
411	ร.ป.น.๔-๐1	(0D111)	1		ค.ทามะลอก	3	0	9	1209												
412	ร.ป.น.๔-๐1	(0D112)	2		ค.ทามะลอก	4	2	78	1878												
413	ร.ป.น.๔-๐1	(0D113)	1		ค.ทามะลอก	3	3	6	1506												
414	ร.ป.น.๔-๐1	(0D114)	2		ค.ทามะลอก	3	3	83	1353												
415	ร.ป.น.๔-๐1	(0D115)	3		ค.ทามะลอก	2	0	25	825												
416	ร.ป.น.๔-๐1	(0D116)	4		ค.ทามะลอก	1	1	67	567												
417	ร.ป.น.๔-๐1	(0D117)	8		ค.ทามะลอก	3	0	51	1231												
418	ร.ป.น.๔-๐1	(0D118)	9		ค.ทามะลอก	2	1	19	919												
419	ร.ป.น.๔-๐1	(0D119)	10		ค.ทามะลอก	2	2	50	1050												
420	ร.ป.น.๔-๐1	(0D120)	11		ค.ทามะลอก	5	1	0	2100												
421	ร.ป.น.๔-๐1	(0D121)	12		ค.ทามะลอก	2	2	4	1004												
422	ร.ป.น.๔-๐1	(0D122)	13		ค.ทามะลอก	2	3	68	1168												

ที่	ประเภทที่ดิน	เลขที่เอกสารสิทธิ์	ด้านทางที่ดิน		จำนวนเนื้อที่ดิน	จำนวนเนื้อที่ดิน	จำนวนเนื้อที่ดิน	ประเภทกรรม	ลักษณะการที่ประโยชน์ (ตร.ว.)			ที่	บ้าน	ประเภทสิ่งปลูกสร้าง (ตามบัญชีกรมกองกรัง)	ลักษณะสิ่งปลูกสร้าง (ตึก/ไม้/ครึ่งตึกครึ่งไม้)	ขนาดพื้นที่รวมของสิ่งปลูกสร้าง (ตร.ม.)	ลักษณะการที่ประโยชน์ (ตร.ม.)			อายุหรือสิ่งปลูกสร้าง (ปี)	หมายเหตุ
			ด้านที่ติด	หน้าสำรวจ					ใช้ประกอบ	อยู่อาศัย	อื่นๆ						ว่างเปล่า/ไม่ทำประโยชน์	ใช้ประกอบ	อยู่อาศัย		
423	ต.ป.ก.4-01	(01D123)	14		3	36	1136	ปรกอบกรรม													
424	ต.ป.ก.4-01	(01D124)	15		2	54	1154														
425	ต.ป.ก.4-01	(01D125)	16		10	0	4000														
426	ต.ป.ก.4-01	(01D126)	17		2	12	1012														
427	ต.ป.ก.4-01	(01D127)	18		2	1	919														
428	ต.ป.ก.4-01	(01D128)	19		2	1	905														
429	ต.ป.ก.4-01	(01D129)	20		2	0	851														
430	ต.ป.ก.4-01	(01D130)	21		2	0	847														
431	ต.ป.ก.4-01	(01D131)	22		2	1	90														
432	ต.ป.ก.4-01	(01D132)	23		2	0	899														
433	ต.ป.ก.4-01	(01D133)	24		1	3	701														
434	ต.ป.ก.4-01	(01D134)	25		2	2	1057														
435	ต.ป.ก.4-01	(01D135)	26		1	0	494														

ที่	ประเภทที่ดิน	เลขที่เอกสารสิทธิ์	ตำแหน่งที่ดิน		สถานที่ตั้ง (หมู่ที่/ชุมชน/ตำบล)	จำนวนเนื้อที่ดิน			ลักษณะการทำประโยชน์ (ตร.ว.)			ที่	บ้านเลขที่	ประเภทสิ่งปลูกสร้าง (ตามบัญชีกรมที่ดิน)	ลักษณะสิ่งปลูกสร้าง (ชื่อ/ปี/ครุฑ/โครงสร้าง)	ขนาดพื้นที่รวมของสิ่งปลูกสร้าง (ตร.ม.)	ลักษณะการทำประโยชน์ (ตร.ม.)			อื่นๆหรือสิ่งปลูกสร้าง (อ.)	หมายเหตุ	
			เลขที่โฉนด	หน้าสำรวจ		ไร่	งาน	ตร.ว.	ประกอบกรรม	อยู่อาศัย	อื่นๆ						ว่างเปล่า/ไม่ทำประโยชน์	ใช้ประโยชน์หลายประเภท	ประกอบ			อยู่อาศัย
436	ร.ป.ก.4-01	(0)D13(6)			ร.ท.น.เมือง	4	0	57	1657													
437	ร.ป.ก.4-01	(0)D13(7)			ร.ท.น.เมือง	2	1	47	947													
438	ร.ป.ก.4-01	(0)D13(8)			ร.ท.น.เมือง	12	1	39	4939													
439	ร.ป.ก.4-01	(0)D13(9)			ร.ท.น.เมือง	4	2	97	1897													
440	ร.ป.ก.4-01	(0)D14(0)			ร.ท.น.เมือง	4	1	90	1790													
441	ร.ป.ก.4-01	(0)D14(1)			ร.ท.น.เมือง	5	3	60	2360													
442	ร.ป.ก.4-01	(0)D14(2)			ร.ท.น.เมือง	23	1	81	9381													
443	ร.ป.ก.4-01	(0)D14(3)			ร.ท.น.เมือง	11	3	35	4735													
444	ร.ป.ก.4-01	(0)D14(4)			ร.ท.น.เมือง	2	2	76	1076													
445	ร.ป.ก.4-01	(0)D14(5)			ร.ท.น.เมือง	6	2	98	2698													
446	ร.ป.ก.4-01	(0)D14(6)			ร.ท.น.เมือง	3	2	29	1429													
447	ร.ป.ก.4-01	(0)D14(7)			ร.ท.น.เมือง	33	1	79	13379													
448	ร.ป.ก.4-01	(0)D14(8)			ร.ท.น.เมือง	3	2	44	1444													

ที่	ประเภทที่ดิน	เลขที่เอกสารสิทธิ์	ตำแหน่งที่ดิน		สถานที่ตั้ง (หมู่ที่/ชุมชน/ตำบล)	จำนวนเนื้อที่ดิน		ลักษณะการที่ประโยชน์ (คร.ว.)		บ้านเลขที่	ประเภทสิ่งปลูกสร้าง (ตามบัญชีกรมการ)	ลักษณะสิ่งปลูกสร้าง (สท./สผ./ศรีสิทธิ์/สิ่งอื่น)	รายการสิ่งปลูกสร้าง		อายุหรือสิ่งปลูกสร้าง (ปี)	หมายเหตุ
			จำนวน	หน้าตาราง		ปรกอบ	อื่นๆ	ปรกอบ	อื่นๆ				ว่างเปล่า/ไม่ใช้ประโยชน์	สิ่งอื่น		
449	ร.ป.ก.4-01	(01D149)	7		ร.ท.น.ถ.	6	0	97	2497							
450	ร.ป.ก.4-01	(01D150)	12		ร.ท.น.ถ.	3	0	95	1295							
451	ร.ป.ก.4-01	(01D151)	10		ร.ท.น.ถ.	20	3	29	8329							
452	ร.ป.ก.4-01	(01D152)	11		ร.ท.น.ถ.	11	3	15	4715							
453	ร.ป.ก.4-01	(01D153)	13		ร.ท.น.ถ.	4	1	73	1773							
454	ร.ป.ก.4-01	(01D154)	14		ร.ท.น.ถ.	7	3	49	3149							
455	ร.ป.ก.4-01	(01D155)	15		ร.ท.น.ถ.	18	1	30	7330							
456	ร.ป.ก.4-01	(01D156)	16		ร.ท.น.ถ.	1	3	88	788							
457	ร.ป.ก.4-01	(01D157)	17		ร.ท.น.ถ.	17	0	99	6599							
458	ร.ป.ก.4-01	(01D158)	18		ร.ท.น.ถ.	5	0	34	2034							
459	ร.น.				หมู่ 2 ร.ท.น.ถ.	0	0	8				8				
460	ร.น.				ร.ท.น.ถ.	0	0	5				5				
461	ร.น.	24888	7		ร.ท.น.ถ.	0	1	23.5	123.5							
462	ร.น.	24889	8		ร.ท.น.ถ.	0	1	37.4								

ที่	ประเภทที่ดิน	เลขที่เอกสารสิทธิ์	ตำแหน่งที่ดิน		สถานที่ตั้ง (หมู่ที่/ชุมชน/ตำบล)	จำนวนเนื้อที่		ลักษณะการใช้ประโยชน์ (ตร.ว.)		รายการสิ่งปลูกสร้าง		อื่นๆ หรือ สิ่งปลูกสร้าง (อ)	หมายเหตุ			
			เนื้อที่	หน้าสำรวจ		จำนวนเนื้อที่	งาน ตร.ว.	ใช้ประโยชน์	ใช้ประโยชน์	ประเภท	บ้านเลขที่			ประเภทสิ่งปลูกสร้าง (ตามบัญชีกรมตรวจ)	ลักษณะสิ่งปลูกสร้าง (สค/สข/สร้างเสร็จ/สร้างไม่)	ขนาดพื้นที่รวมของสิ่งปลูกสร้าง (ตร.ม.)
463	โฉนด	24839	8	52	ค.ท.แม่สอน	0	1	37.4								
464	โฉนด	24891	10	101	ค.ท.แม่สอน	0	1	60.1								
465	โฉนด	24897	12	103	ค.ท.แม่สอน	0	0	94.7		94.7						
466	โฉนด	24895	13	104	ค.ท.แม่สอน	0	0	94.7								
467	โฉนด	24899	11	110	ค.ท.แม่สอน	0	1	93.5		193.5						
468	โฉนด	24901	13	112	ค.ท.แม่สอน	0	1	78.8								
469	โฉนด	25085	8	99	ค.ท.แม่สอน	0	2	45.8								
470	โฉนด	25086	15	15	ค.ท.แม่สอน	0	2	97		297						
471	โฉนด	25269	1	171	ค.ท.แม่สอน	0	1	12.7		112.7						